



VALSTYBĖS ĮMONĖ REGISTRŲ CENTRAS

Vincas Kudirkos g. 18-3, 03105 Vilnius, tel. (8 5) 2688 262, faks. (8 5) 2688 311, el.p. info@registrucentras.lt

NEKILNOJAMOJO TURTO REGISTRO CENTRINIO DUOMENŲ BANKO IŠRAŠAS

2019-02-08 10:04:46

1. Nekilnojamojo turto registre įregistruotas turtas:

Registro Nr.: 44/2088655
 Registro tipas: Žemės sklypas
 Sudarymo data: 2016-10-27
 Šilutė

Registro tvarkytojas: Valstybės įmonės Registrų centro Klaipėdos filialas

2. Nekilnojamieji daiktai:

2.1.

Žemės sklypas
 Šilutė

Unikalus daikto numeris: 4400-4224-5903

Žemės sklypo kadastro numeris ir kadastro vietovės

pavadinimas: 8867/0015:13 Šilutės m. k.v.

Daikto pagrindinė naudojimo paskirtis: Miškų ūkio

Žemės sklypo naudojimo būdas: Rekreacinių miškų sklypai

Žemės sklypo plotas: 3.5700 ha

Miško žemės plotas: 3.5700 ha

Žemės ūkio naudmenų našumo balas: 37.4

Matavimų tipas: Žemės sklypas suformuotas atliekant kadastrinius matavimus

Indeksuota žemės sklypo vertė: 4309 Eur

Indeksuota miško vertė: 4309 Eur

Indeksuota miško medynų vertė: 3533 Eur

Žemės sklypo vertė: 1221 Eur

Miško žemės ir medynų vertė: 1221 Eur

Miško medynų vertė: 736 Eur

Vidutinė rinkos vertė: 6950 Eur

Vidutinės rinkos vertės nustatymo data: 2016-03-30

Vidutinės rinkos vertės nustatymo būdas: Masinis vertinimas

Kadastro duomenų nustatymo data: 2016-03-30

3. Daikto priklausiniai iš kito registro: įrašų nėra

4. Nuosavybė:

4.1.

Nuosavybės teisė

Savininkas: LIETUVOS RESPUBLIKA, a.k. 111105555

Daiktas: žemės sklypas Nr. 4400-4224-5903, aprašytas p. 2.1.

Įregistravimo pagrindas: 2016-10-13 Nacionalinės žemės tarnybos teritorinio skyriaus vedėjo sprendimas

Nr. 17SK-1909- (14.17.110.)

Įrašas galioja: Nuo 2016-10-31

5. Valstybės ir savivaldybių žemės patikėjimo teisė:

5.1.

Valstybinės žemės patikėjimo teisė

Patikėtinis: Nacionalinė žemės tarnyba prie Žemės ūkio ministerijos, a.k. 188704927

Daiktas: žemės sklypas Nr. 4400-4224-5903, aprašytas p. 2.1.

Įregistravimo pagrindas: 2016-10-13 Nacionalinės žemės tarnybos teritorinio skyriaus vedėjo sprendimas

Nr. 17SK-1909- (14.17.110.)

Įrašas galioja: Nuo 2016-10-31

6. Kitos daiktinės teisės : įrašų nėra

7. Juridiniai faktai: įrašų nėra

8. Žymos: įrašų nėra

9. Specialiosios žemės ir miško naudojimo sąlygos:

9.1.

XXIX. Paviršinio vandens telkinių pakrantės apsaugos juostos

Daiktas: žemės sklypas Nr. 4400-4224-5903, aprašytas p. 2.1.

Įregistravimo pagrindas: 2016-03-30 Nekilnojamojo daikto kadastro duomenų byla

2016-10-13 Nacionalinės žemės tarnybos teritorinio skyriaus vedėjo sprendimas

Nr. 17SK-1909- (14.17.110.)

Plotas: 0.571 ha

Įrašas galioja: Nuo 2016-10-31

9.2.

XXIX. Paviršinio vandens telkinių apsaugos zonos

Daiktas: žemės sklypas Nr. 4400-4224-5903, aprašytas p. 2.1.

Įregistravimo pagrindas: 2016-03-30 Nekilnojamojo daikto kadastro duomenų byla

2016-10-13 Nacionalinės žemės tarnybos teritorinio skyriaus vedėjo sprendimas

Nr. 17SK-1909- (14.17.110.)

Plotas: 0.571 ha

Įrašas galioja: Nuo 2016-10-31

9.3.

XLVIII. Šilumos ir karšto vandens tiekimo tinklų apsaugos zonos

Daiktas: žemės sklypas Nr. 4400-4224-5903, aprašytas p. 2.1.

Įregistravimo pagrindas: 2016-03-30 Nekilnojamojo daikto kadastro duomenų byla

2016-10-13 Nacionalinės žemės tarnybos teritorinio skyriaus vedėjo sprendimas

Nr. 17SK-1909- (14.17.110.)

Plotas: 0.007 ha

Įrašas galioja: Nuo 2016-10-31

9.4.

XXVI. Miško naudojimo apribojimai

Daiktas: žemės sklypas Nr. 4400-4224-5903, aprašytas p. 2.1.

Įregistravimo pagrindas: 2016-03-30 Nekilnojamojo daikto kadastro duomenų byla

2016-10-13 Nacionalinės žemės tarnybos teritorinio skyriaus vedėjo sprendimas

Nr. 17SK-1909- (14.17.110.)

Plotas: 3.57 ha

Įrašas galioja: Nuo 2016-10-31

10. Daikto registravimas ir kadastro žymos:

10.1.

Kadastrinius matavimus atliko (kadastro žyma)

ANDRIUS ŠATINSKIS

Daiktas: žemės sklypas Nr. 4400-4224-5903, aprašytas p. 2.1.

Įregistravimo pagrindas: 2009-03-31 Kvalifikacijos pažymėjimas Nr. 2M-M-926

2016-03-30 Nekilnojamojo daikto kadastro duomenų byla

Įrašas galioja: Nuo 2016-10-31

10.2.

Suformuotas naujas (daikto registravimas)

Daiktas: žemės sklypas Nr. 4400-4224-5903, aprašytas p. 2.1.

Įregistravimo pagrindas: 2016-03-30 Nekilnojamojo daikto kadastro duomenų byla

2016-10-13 Nacionalinės žemės tarnybos teritorinio skyriaus vedėjo sprendimas
Nr. 17SK-1909- (14.17.110.)

Įrašas galioja: Nuo 2016-10-31

11. Registro pastabos ir nuorodos: įrašų nėra

12. Kita informacija: įrašų nėra

13. Informacija apie duomenų sandoriui tikslinimą: įrašų nėra

2019-02-08 10:04:46

Dokumentą atspausdino

DAIVA THUMAT

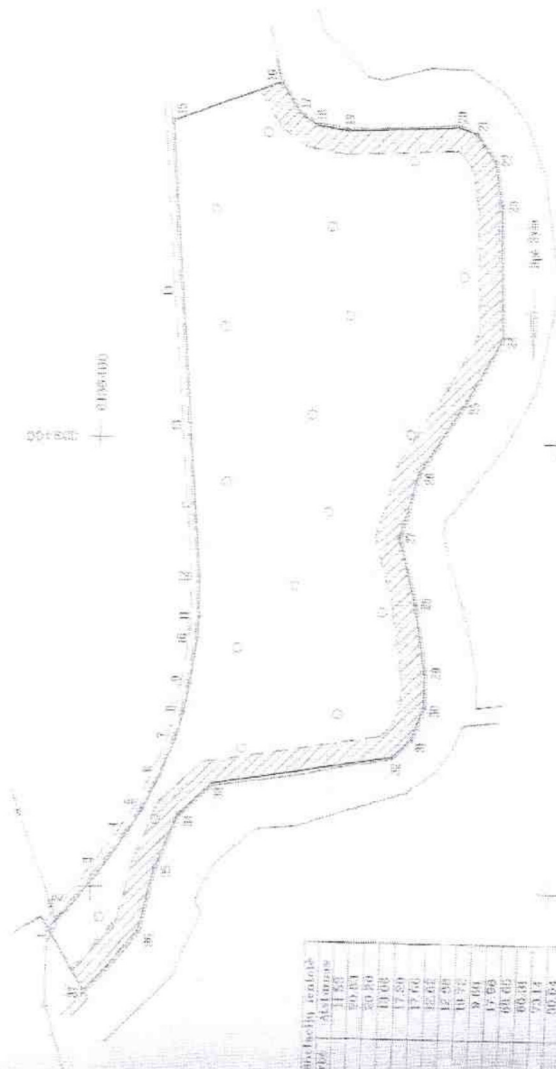
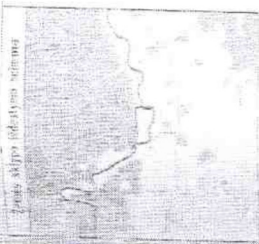
Kopija tikra

Ūkio skyriaus Turto poskyrio
vyriausioji specialistė

Daiva Thumat

20 19-02-11

Quanto a distribuição, os dados foram analisados pelo teste de Kolmogorov-Smirnov, sendo que os resultados indicaram que os dados não seguem a distribuição normal. Assim, para a análise dos dados, foi utilizado o teste de Mann-Whitney.



Year	1	2	3	4	5	6	7	8	9	10	11	12	13	14	15	16	17	18	19	20	21	22	23	24	25	26	27	28	29	30	31	32	33	34	35	36	37	38	39	40	41	42	43	44	45	46	47	48	49	50	51	52	53	54	55	56	57	58	59	60	61	62	63	64	65	66	67	68	69	70	71	72	73	74	75	76	77	78	79	80	81	82	83	84	85	86	87	88	89	90	91	92	93	94	95	96	97	98	99	100
1	1	2	3	4	5	6	7	8	9	10	11	12	13	14	15	16	17	18	19	20	21	22	23	24	25	26	27	28	29	30	31	32	33	34	35	36	37	38	39	40	41	42	43	44	45	46	47	48	49	50	51	52	53	54	55	56	57	58	59	60	61	62	63	64	65	66	67	68	69	70	71	72	73	74	75	76	77	78	79	80	81	82	83	84	85	86	87	88	89	90	91	92	93	94	95	96	97	98	99	100

[illegible][illegible]

Kopija tikra
Ūkio skyriaus Turto poskyrio
gyviausioji specialistė

Daiva Thumat

2018-02-14

budgetary	vehicle	initial fuel	days	average
2 years	1000	100	10	10

Genus name	Sp. in H.
<i>Eximias (eximias)</i>	
<i>Stellio</i>	
<i>Merula (merula)</i>	
<i>Stellio</i>	
<i>Stellio</i>	

[illegible]

10. *Poliochloa poliochloides* (Lam.) Hitch. 29. *Arundo donax* (L.) Presl. 2016. 13.
11. *Poliochloa poliochloides* (Lam.) Hitch. 29. *Arundo donax* (L.) Presl. 2016. 13.

Lincoln University

1900
 1901
 1902
 1903
 1904
 1905
 1906
 1907
 1908
 1909
 1910
 1911
 1912
 1913
 1914
 1915
 1916
 1917
 1918
 1919
 1920
 1921
 1922
 1923
 1924
 1925
 1926
 1927
 1928
 1929
 1930
 1931
 1932
 1933
 1934
 1935
 1936
 1937
 1938
 1939
 1940
 1941
 1942
 1943
 1944
 1945
 1946
 1947
 1948
 1949
 1950
 1951
 1952
 1953
 1954
 1955
 1956
 1957
 1958
 1959
 1960
 1961
 1962
 1963
 1964
 1965
 1966
 1967
 1968
 1969
 1970
 1971
 1972
 1973
 1974
 1975
 1976
 1977
 1978
 1979
 1980
 1981
 1982
 1983
 1984
 1985
 1986
 1987
 1988
 1989
 1990
 1991
 1992
 1993
 1994
 1995
 1996
 1997
 1998
 1999
 2000
 2001
 2002
 2003
 2004
 2005
 2006
 2007
 2008
 2009
 2010
 2011
 2012
 2013
 2014
 2015
 2016
 2017
 2018
 2019
 2020
 2021
 2022
 2023
 2024
 2025
 2026
 2027
 2028
 2029
 2030
 2031
 2032
 2033
 2034
 2035
 2036
 2037
 2038
 2039
 2040
 2041
 2042
 2043
 2044
 2045
 2046
 2047
 2048
 2049
 2050
 2051
 2052
 2053
 2054
 2055
 2056
 2057
 2058
 2059
 2060
 2061
 2062
 2063
 2064
 2065
 2066
 2067
 2068
 2069
 2070
 2071
 2072
 2073
 2074
 2075
 2076
 2077
 2078
 2079
 2080
 2081
 2082
 2083
 2084
 2085
 2086
 2087
 2088
 2089
 2090
 2091
 2092
 2093
 2094
 2095
 2096
 2097
 2098
 2099
 2100
 2101
 2102
 2103
 2104
 2105
 2106
 2107
 2108
 2109
 2110
 2111
 2112
 2113
 2114
 2115
 2116
 2117
 2118
 2119
 2120
 2121
 2122
 2123
 2124
 2125
 2126
 2127
 2128
 2129
 2130
 2131
 2132
 2133
 2134
 2135
 2136
 2137
 2138
 2139
 2140
 2141
 2142
 2143
 2144
 2145
 2146
 2147
 2148
 2149
 2150
 2151
 2152
 2153
 2154
 2155
 2156
 2157
 2158
 2159
 2160
 2161
 2162
 2163
 2164
 2165
 2166
 2167
 2168
 2169
 2170
 2171
 2172
 2173
 2174
 2175
 2176
 2177
 2178
 2179
 2180
 2181
 2182
 2183
 2184
 2185
 2186
 2187
 2188
 2189
 2190
 2191
 2192
 2193
 2194
 2195
 2196
 2197
 2198
 2199
 2200
 2201
 2202
 2203
 2204
 2205
 2206
 2207
 2208
 2209
 2210
 2211
 2212
 2213
 2214
 2215
 2216
 2217
 2218
 2219
 2220
 2221
 2222
 2223
 2224
 2225
 2226
 2227
 2228
 2229
 2230
 2231
 2232
 2233
 2234
 2235
 2236
 2237
 2238
 2239
 2240
 2241
 2242
 2243
 2244
 2245
 2246
 2247
 2248
 2249
 2250
 2251
 2252
 2253
 2254
 2255
 2256
 2257
 2258
 2259
 2260
 2261
 2262
 2263
 2264
 2265
 2266
 2267
 2268
 2269
 2270
 2271
 2272
 2273
 2274
 2275
 2276
 2277
 2278
 2279
 2280
 2281
 2282
 2283
 2284
 2285
 2286
 2287
 2288
 2289
 2290
 2291
 2292
 2293
 2294
 2295
 2296
 2297
 2298
 2299
 2300
 2301
 2302
 2303
 2304
 2305
 2306
 2307
 2308
 2309
 2310
 2311
 2312
 2313
 2314
 2315
 2316
 2317
 2318
 2319
 2320
 2321
 2322
 2323
 2324
 2325
 2326
 2327
 2328
 2329
 2330
 2331
 2332
 2333
 2334
 2335
 2336
 2337
 2338
 2339
 2340
 2341
 2342
 2343
 2344
 2345
 2346
 2347
 2348
 2349
 2350
 2351
 2352
 2353
 2354

[illegible]

Geokada

[illegible]

ZĒMES SKLYPO PLĀVAS M 1:2000

Sklypa platība 35700 m²

Zemes sklypo kadastra Nr. 5 0 6 6 7 0 6 1 3 5 2 6 2 1 3

KOORDINĀCIJ ZINĀMĀSTES

Koordināciju sistēma LK93-94		X		Y		Z	
Takts Nr.	Kods	Takts Nr.	Kods	Takts Nr.	Kods	Takts Nr.	Kods
1	R	1	R	1	R	1	R
2	R	2	R	2	R	2	R
3	R	3	R	3	R	3	R
4	R	4	R	4	R	4	R
5	R	5	R	5	R	5	R
6	R	6	R	6	R	6	R
7	R	7	R	7	R	7	R
8	R	8	R	8	R	8	R
9	R	9	R	9	R	9	R
10	R	10	R	10	R	10	R
11	R	11	R	11	R	11	R
12	R	12	R	12	R	12	R
13	R	13	R	13	R	13	R
14	R	14	R	14	R	14	R
15	R	15	R	15	R	15	R
16	R	16	R	16	R	16	R
17	R	17	R	17	R	17	R
18	R	18	R	18	R	18	R
19	R	19	R	19	R	19	R
20	R	20	R	20	R	20	R
21	R	21	R	21	R	21	R
22	R	22	R	22	R	22	R
23	R	23	R	23	R	23	R
24	R	24	R	24	R	24	R
25	R	25	R	25	R	25	R
26	R	26	R	26	R	26	R
27	R	27	R	27	R	27	R
28	R	28	R	28	R	28	R
29	R	29	R	29	R	29	R
30	R	30	R	30	R	30	R
31	R	31	R	31	R	31	R
32	R	32	R	32	R	32	R
33	R	33	R	33	R	33	R
34	R	34	R	34	R	34	R
35	R	35	R	35	R	35	R
36	R	36	R	36	R	36	R
37	R	37	R	37	R	37	R

SKLYPO ĒRTĪBU KOORDINĀTES

Koordinātu sistēma		X		Y		Z	
Takts Nr.	Kods	Takts Nr.	Kods	Takts Nr.	Kods	Takts Nr.	Kods
1	R	1	R	1	R	1	R
2	R	2	R	2	R	2	R
3	R	3	R	3	R	3	R
4	R	4	R	4	R	4	R
5	R	5	R	5	R	5	R
6	R	6	R	6	R	6	R
7	R	7	R	7	R	7	R
8	R	8	R	8	R	8	R
9	R	9	R	9	R	9	R
10	R	10	R	10	R	10	R
11	R	11	R	11	R	11	R
12	R	12	R	12	R	12	R
13	R	13	R	13	R	13	R
14	R	14	R	14	R	14	R
15	R	15	R	15	R	15	R
16	R	16	R	16	R	16	R
17	R	17	R	17	R	17	R
18	R	18	R	18	R	18	R
19	R	19	R	19	R	19	R
20	R	20	R	20	R	20	R
21	R	21	R	21	R	21	R
22	R	22	R	22	R	22	R
23	R	23	R	23	R	23	R
24	R	24	R	24	R	24	R
25	R	25	R	25	R	25	R
26	R	26	R	26	R	26	R
27	R	27	R	27	R	27	R
28	R	28	R	28	R	28	R
29	R	29	R	29	R	29	R
30	R	30	R	30	R	30	R
31	R	31	R	31	R	31	R
32	R	32	R	32	R	32	R
33	R	33	R	33	R	33	R
34	R	34	R	34	R	34	R
35	R	35	R	35	R	35	R
36	R	36	R	36	R	36	R
37	R	37	R	37	R	37	R

1. Līdnieks ir jānosaka atbilstoši tehniskajiem nosaukumiem.
 2. Līdnieks ir jānosaka atbilstoši tehniskajiem nosaukumiem.
 3. Līdnieks ir jānosaka atbilstoši tehniskajiem nosaukumiem.
 4. Līdnieks ir jānosaka atbilstoši tehniskajiem nosaukumiem.
 5. Līdnieks ir jānosaka atbilstoši tehniskajiem nosaukumiem.
 6. Līdnieks ir jānosaka atbilstoši tehniskajiem nosaukumiem.
 7. Līdnieks ir jānosaka atbilstoši tehniskajiem nosaukumiem.
 8. Līdnieks ir jānosaka atbilstoši tehniskajiem nosaukumiem.
 9. Līdnieks ir jānosaka atbilstoši tehniskajiem nosaukumiem.
 10. Līdnieks ir jānosaka atbilstoši tehniskajiem nosaukumiem.
 11. Līdnieks ir jānosaka atbilstoši tehniskajiem nosaukumiem.
 12. Līdnieks ir jānosaka atbilstoši tehniskajiem nosaukumiem.
 13. Līdnieks ir jānosaka atbilstoši tehniskajiem nosaukumiem.
 14. Līdnieks ir jānosaka atbilstoši tehniskajiem nosaukumiem.
 15. Līdnieks ir jānosaka atbilstoši tehniskajiem nosaukumiem.
 16. Līdnieks ir jānosaka atbilstoši tehniskajiem nosaukumiem.
 17. Līdnieks ir jānosaka atbilstoši tehniskajiem nosaukumiem.
 18. Līdnieks ir jānosaka atbilstoši tehniskajiem nosaukumiem.
 19. Līdnieks ir jānosaka atbilstoši tehniskajiem nosaukumiem.
 20. Līdnieks ir jānosaka atbilstoši tehniskajiem nosaukumiem.
 21. Līdnieks ir jānosaka atbilstoši tehniskajiem nosaukumiem.
 22. Līdnieks ir jānosaka atbilstoši tehniskajiem nosaukumiem.
 23. Līdnieks ir jānosaka atbilstoši tehniskajiem nosaukumiem.
 24. Līdnieks ir jānosaka atbilstoši tehniskajiem nosaukumiem.
 25. Līdnieks ir jānosaka atbilstoši tehniskajiem nosaukumiem.
 26. Līdnieks ir jānosaka atbilstoši tehniskajiem nosaukumiem.
 27. Līdnieks ir jānosaka atbilstoši tehniskajiem nosaukumiem.
 28. Līdnieks ir jānosaka atbilstoši tehniskajiem nosaukumiem.
 29. Līdnieks ir jānosaka atbilstoši tehniskajiem nosaukumiem.
 30. Līdnieks ir jānosaka atbilstoši tehniskajiem nosaukumiem.
 31. Līdnieks ir jānosaka atbilstoši tehniskajiem nosaukumiem.
 32. Līdnieks ir jānosaka atbilstoši tehniskajiem nosaukumiem.
 33. Līdnieks ir jānosaka atbilstoši tehniskajiem nosaukumiem.
 34. Līdnieks ir jānosaka atbilstoši tehniskajiem nosaukumiem.
 35. Līdnieks ir jānosaka atbilstoši tehniskajiem nosaukumiem.
 36. Līdnieks ir jānosaka atbilstoši tehniskajiem nosaukumiem.
 37. Līdnieks ir jānosaka atbilstoši tehniskajiem nosaukumiem.

Izmantojot šīs zemes izmantojuma aploksnes		Zemes platība m ²	
Ēk. Nr.	Skaits	Aploksne	
1	1	1	1
2	2	2	2
3	3	3	3
4	4	4	4
5	5	5	5
6	6	6	6
7	7	7	7
8	8	8	8
9	9	9	9
10	10	10	10
11	11	11	11
12	12	12	12
13	13	13	13
14	14	14	14
15	15	15	15
16	16	16	16
17	17	17	17
18	18	18	18
19	19	19	19
20	20	20	20
21	21	21	21
22	22	22	22
23	23	23	23
24	24	24	24
25	25	25	25
26	26	26	26
27	27	27	27
28	28	28	28
29	29	29	29
30	30	30	30
31	31	31	31
32	32	32	32
33	33	33	33
34	34	34	34
35	35	35	35
36	36	36	36
37	37	37	37

Kopija tikra
 Ēk. skaitļa Turto poskuro
 vyriausioji specialistė
 Daiva Thumait
 20 11-11-11



VALSTYBĖS ĮMONĖ REGISTRŲ CENTRAS

Vincio Kudirkos g. 18-3, 03105 Vilnius, tel. (8 5) 2688 262, faks. (8 5) 2688 311, el.p. info@registrucentras.lt

NEKILNOJAMOJO TURTO REGISTRO CENTRINIO DUOMENŲ BANKO IŠRAŠAS

2019-02-08 10:11:58

1. Nekilnojamojo turto registre įregistruotas turtas:

Registro Nr.: 44/2088330
 Registro tipas: Žemės sklypas
 Sudarymo data: 2016-10-27
 Šilutė
 Registro tvarkytojas: Valstybės įmonės Registrų centro Klaipėdos filialas

2. Nekilnojamieji daiktai:

2.1.

Žemės sklypas
 Šilutė
 Unikalus daikto numeris: 4400-4224-3974
 Žemės sklypo kadastro numeris ir kadastro vietovės pavadinimas: 8867/0020:184 Šilutės m. k.v.
 Daikto pagrindinė naudojimo paskirtis: Miškų ūkio
 Žemės sklypo naudojimo būdas: Rekreacinių miškų sklypai
 Žemės sklypo plotas: 0.6080 ha
 Miško žemės plotas: 0.6080 ha
 Žemės ūkio naudmenų našumo balas: 37.4
 Matavimų tipas: Žemės sklypas suformuotas atliekant kadastrinius matavimus
 Indeksuota žemės sklypo vertė: 1237 Eur
 Indeksuota miško vertė: 1237 Eur
 Indeksuota miško medynų vertė: 1114 Eur
 Žemės sklypo vertė: 309 Eur
 Miško žemės ir medynų vertė: 309 Eur
 Miško medynų vertė: 232 Eur
 Vidutinė rinkos vertė: 1380 Eur
 Vidutinės rinkos vertės nustatymo data: 2016-03-30
 Vidutinės rinkos vertės nustatymo būdas: Masinis vertinimas
 Kadastro duomenų nustatymo data: 2016-03-30

3. Daikto priklausiniai iš kito registro: įrašų nėra

4. Nuosavybė:

4.1.

Nuosavybės teisė
 Savininkas: LIETUVOS RESPUBLIKA, a.k. 111105555
 Daiktas: žemės sklypas Nr. 4400-4224-3974, aprašytas p. 2.1.
 Įregistravimo pagrindas: 2016-10-13 Nacionalinės žemės tarnybos teritorinio skyriaus vedėjo sprendimas Nr. 17SK-1911- (14.17.110.)
 Įrašas galioja: Nuo 2016-10-31

5. Valstybės ir savivaldybių žemės patikėjimo teisė:

5.1.

Valstybinės žemės patikėjimo teisė
 Patikėtinis: Nacionalinė žemės tarnyba prie Žemės ūkio ministerijos, a.k. 188704927
 Daiktas: žemės sklypas Nr. 4400-4224-3974, aprašytas p. 2.1.
 Įregistravimo pagrindas: 2016-10-13 Nacionalinės žemės tarnybos teritorinio skyriaus vedėjo sprendimas Nr. 17SK-1911- (14.17.110.)
 Įrašas galioja: Nuo 2016-10-31

6. Kitos daiktinės teisės : įrašų nėra

7. Juridiniai faktai: įrašų nėra

8. Žymos: įrašų nėra

9. Specialiosios žemės ir miško naudojimo sąlygos:

9.1.

XXIX. Paviršinio vandens telkinių pakrantės apsaugos juostos
 Daiktas: žemės sklypas Nr. 4400-4224-3974, aprašytas p. 2.1.
 Įregistravimo pagrindas: 2016-03-30 Nekilnojamojo daikto kadastro duomenų byla
 2016-10-13 Nacionalinės žemės tarnybos teritorinio skyriaus vedėjo sprendimas Nr. 17SK-1911- (14.17.110.)
 Plotas: 0.185 ha
 Įrašas galioja: Nuo 2016-10-31

9.2.

XXIX. Paviršinio vandens telkinių apsaugos zonos
 Daiktas: žemės sklypas Nr. 4400-4224-3974, aprašytas p. 2.1.
 Įregistravimo pagrindas: 2016-03-30 Nekilnojamojo daikto kadastro duomenų byla
 2016-10-13 Nacionalinės žemės tarnybos teritorinio skyriaus vedėjo sprendimas Nr. 17SK-1911- (14.17.110.)
 Plotas: 0.185 ha
 Įrašas galioja: Nuo 2016-10-31

9.3.

XXVI. Miško naudojimo apribojimai
 Daiktas: žemės sklypas Nr. 4400-4224-3974, aprašytas p. 2.1.
 Įregistravimo pagrindas: 2016-03-30 Nekilnojamojo daikto kadastro duomenų byla
 2016-10-13 Nacionalinės žemės tarnybos teritorinio skyriaus vedėjo sprendimas Nr. 17SK-1911- (14.17.110.)
 Plotas: 0.608 ha
 Įrašas galioja: Nuo 2016-10-31

10. Daikto registravimas ir kadastro žymos:

10.1.

Suformuotas naujas (daikto registravimas)
 Daiktas: žemės sklypas Nr. 4400-4224-3974, aprašytas p. 2.1.
 Įregistravimo pagrindas: 2016-03-30 Nekilnojamojo daikto kadastro duomenų byla
 2016-10-13 Nacionalinės žemės tarnybos teritorinio skyriaus vedėjo sprendimas

Kopija tikra

Nr. 17SK-1911- (14.17.110.)
Įrašas galioja: Nuo 2016-10-31
Kadastrinius matavimus atliko (kadastro žyma)
ANDRIUS ŠATINSKIS
Daiktas: žemės sklypas Nr. 4400-4224-3974, aprašytas p. 2.1.
Įregistravimo pagrindas: 2009-03-31 Kvalifikacijos pažymėjimas Nr. 2M-M-926
2016-03-30 Nekilnojamojo daikto kadastro duomenų byla
Įrašas galioja: Nuo 2016-10-31

10.2.

11. Registro pastabos ir nuorodos: įrašų nėra

12. Kita informacija: įrašų nėra

13. Informacija apie duomenų sandoriui tikslinimą: įrašų nėra

2019-02-08 10:11:58

Dokumentą atspausdino

DAIVA THUMAT

Kopija tikra
Ūkio skyriaus Turto poskyrio
vyriausioji specialistė

Daiva Thumat

20 19-02-11

Zemský úřad, Křečstýn, u Brna.

[illegible]

Daiva Thumat

20 JP-02-M

[illegible]

Table 1

Gründungs-	frühestens binnen 30 Tagen nach der	Postleitzahl
1. H.		gg. 5/20
II. H.		2. Auftragsdatum
3. H.		3. Auftragsdatum
4. H.		4. Auftragsdatum
5. H.		5. Auftragsdatum

Степановича, ввиду того, что в 1946 г. он
был в отпуске, а в 1947 г. он был в отпуске
в связи с болезнью.

$$\{ \text{coordinates of } \mathbf{p}_i \text{ in } \mathbf{p}_i \text{ coordinate system} \}$$
[illegible]

Graphic of a globe with latitude and longitude lines.

[illegible]

ZĖMĖS SKLYPO PLANAS M 1:1000

Sklypo plotas 6030 m²

Zemės sklypo kadastrinis Nr. **6161671010210211111**

KOORDINATŲ ŽINIAI

Koordinatų sistemos		LKS-94		LKS-94		LKS-94		LKS-94		LKS-94	
Kodas	LKS-94	X	Y	X	Y	X	Y	X	Y	X	Y
1	II	6136314.64	330747.76								
2	II	6136300.62	330701.41								
3	II	6136299.09	330702.06								
4	II	6136307.80	330706.87								
5	II	6136311.91	330641.77								
6	II	6136314.63	330654.08								
7	II	6136319.00	330651.61								
8	II	6136319.49	330656.59								
9	II	6136319.77	330660.30								
10	II	6136319.06	330670.17								
11	II	6136319.77	330674.12								
12	II	6136319.09	330674.09								
13	II	6136319.14	330683.67								
14	II	6136319.97	330711.48								
15	II	6136319.70	330664.33								
16	II	6136319.75	330670.13								
17	II	6136319.74	330674.02								

SKLYPO CENTRO KOORDINATĖS

Koordinatų sistema		Kadastrinis žemėlapis	
Kodas	LKS-94	X	Y
6136319.75	330670.13	6136319.75	330670.13
6136319.74	330674.02	6136319.74	330674.02

Atkreipti dėmesį: koordinatės pateiktos tik apytiksliai, tikslumas priklauso nuo žemėlapis, kurio naudota.

Domenų aprašas žemės naudojimo apribojimai			
Lt. Nr.	Kodas	Aprašymas	Žemės plotas m ²
1	2		4
2	36	XXI Miesto naudojimo apribojimai	6030
3	43	XXII Pajūrio naudojimo apribojimai	1000
4	44	XXIII Pajūrio naudojimo apribojimai	1000

Kopija tikra
Ukio skyriaus Turto poskyrio
vyriausioji specialistė

[Signature]

Daiva Thumait

20 19-02-11



VALSTYBĖS ĮMONĖ REGISTRŲ CENTRAS

Vincas Kudirkos g. 18-3, 03105 Vilnius, tel. (8 5) 2688 262, faks. (8 5) 2688 311, el.p. info@registrucentras.lt

NEKILNOJAMOJO TURTO REGISTRO CENTRINIO DUOMENŲ BANKO IŠRAŠAS

2019-02-08 15:32:46

1. Nekilnojamojo turto registre įregistruotas turtas:

Registro Nr.: 44/2088665
 Registro tipas: Žemės sklypas
 Sudarymo data: 2016-10-27
 Šilutė

Registro tvarkytojas: Valstybės įmonės Registrų centro Klaipėdos filialas

2. Nekilnojamieji daiktai:

2.1.

Žemės sklypas
 Šilutė

Unikalus daikto numeris: 4400-4224-4217

Žemės sklypo kadastro numeris ir kadastro vietovės pavadinimas: 8867/0020:183 Šilutės m. k.v.

Daikto pagrindinė naudojimo paskirtis: Miškų ūkio

Žemės sklypo naudojimo būdas: Rekreacinių miškų sklypai

Žemės sklypo plotas: 2.9500 ha

Miško žemės plotas: 2.9500 ha

Žemės ūkio naudmenų našumo balas: 22.9

Matavimų tipas: Žemės sklypas suformuotas atliekant kadastrinius matavimus

Indeksuota žemės sklypo vertė: 8158 Eur

Indeksuota miško vertė: 8158 Eur

Indeksuota miško medynų vertė: 7517 Eur

Žemės sklypo vertė: 1967 Eur

Sklypo vertė be miško žemės ir medynų: 0 Eur

Miško žemės ir medynų vertė: 1967 Eur

Miško medynų vertė: 1566 Eur

Vidutinė rinkos vertė: 8700 Eur

Vidutinės rinkos vertės nustatymo data: 2016-03-30

Vidutinės rinkos vertės nustatymo būdas: Masinis vertinimas

Kadastro duomenų nustatymo data: 2016-03-30

3. Daikto priklausiniai iš kito registro: įrašų nėra

4. Nuosavybė:

4.1.

Nuosavybės teisė

Savininkas: LIETUVOS RESPUBLIKA, a.k. 111105555

Daiktas: žemės sklypas Nr. 4400-4224-4217, aprašytas p. 2.1.

Įregistravimo pagrindas: 2016-10-13 Nacionalinės žemės tarnybos teritorinio skyriaus vedėjo sprendimas

Nr. 17SK-1912-(14.17.110.)

Įrašas galioja: Nuo 2016-10-31

5. Valstybės ir savivaldybių žemės patikėjimo teisė:

5.1.

Valstybinės žemės patikėjimo teisė

Patikėtinis: Nacionalinė žemės tarnyba prie Žemės ūkio ministerijos, a.k. 188704927

Daiktas: žemės sklypas Nr. 4400-4224-4217, aprašytas p. 2.1.

Įregistravimo pagrindas: 2016-10-13 Nacionalinės žemės tarnybos teritorinio skyriaus vedėjo sprendimas

Nr. 17SK-1912-(14.17.110.)

Įrašas galioja: Nuo 2016-10-31

6. Kitos daiktinės teisės: įrašų nėra

7. Juridiniai faktai: įrašų nėra

8. Žymos: įrašų nėra

9. Specialiosios žemės ir miško naudojimo sąlygos:

9.1.

XXIX. Paviršinio vandens telkinių pakrantės apsaugos juostos

Daiktas: žemės sklypas Nr. 4400-4224-4217, aprašytas p. 2.1.

Įregistravimo pagrindas: 2016-03-30 Nekilnojamojo daikto kadastro duomenų byla
2016-10-13 Nacionalinės žemės tarnybos teritorinio skyriaus vedėjo sprendimas
Nr. 17SK-1912-(14.17.110.)

Plotas: 0.543 ha

Įrašas galioja: Nuo 2016-10-31

9.2.

XXIX. Paviršinio vandens telkinių apsaugos zonos

Daiktas: žemės sklypas Nr. 4400-4224-4217, aprašytas p. 2.1.

Įregistravimo pagrindas: 2016-03-30 Nekilnojamojo daikto kadastro duomenų byla
2016-10-13 Nacionalinės žemės tarnybos teritorinio skyriaus vedėjo sprendimas
Nr. 17SK-1912-(14.17.110.)

Plotas: 0.543 ha

Įrašas galioja: Nuo 2016-10-31

9.3.

XXVI. Miško naudojimo apribojimai

Daiktas: žemės sklypas Nr. 4400-4224-4217, aprašytas p. 2.1.

Įregistravimo pagrindas: 2016-03-30 Nekilnojamojo daikto kadastro duomenų byla
2016-10-13 Nacionalinės žemės tarnybos teritorinio skyriaus vedėjo sprendimas
Nr. 17SK-1912-(14.17.110.)

Plotas: 2.95 ha

Įrašas galioja: Nuo 2016-10-31

10. Daikto registravimas ir kadastro žymos:

10.1.

Suformuotas naujas (daikto registravimas)

Daiktas: žemės sklypas Nr. 4400-4224-4217, aprašytas p. 2.1.

Įregistravimo pagrindas: 2016-03-30 Nekilnojamojo daikto kadastro duomenų byla

Kopija tikra

2016-10-13 Nacionalinės žemės tarnybos teritorinio skyriaus vedėjo sprendimas
Nr. 17SK-1912-(14.17.110.)

[rašas galioja: Nuo 2016-10-31

10.2.

Kadastrinius matavimus atliko (kadastro žyma)
ANDRIUS ŠATINSKIS

Daiktas: žemės sklypas Nr. 4400-4224-4217, aprašytas p. 2.1.
[registravimo pagrindas: 2009-03-31 Kvalifikacijos pažymėjimas Nr. 2M-M-926
2016-03-30 Nekilnojamojo daikto kadastro duomenų byla
[rašas galioja: Nuo 2016-10-31

11. Registro pastabos ir nuorodos: įrašų nėra

12. Kita informacija: įrašų nėra

13. Informacija apie duomenų sandoriui tikslinimą: įrašų nėra

2019-02-08 15:32:46

Dokumentą atspausdino

DAIVA THUMAT

Kopija tikra
Ūkio skyriaus Turto poskyrio
vyriausioji specialistė

Daiva Thumat

20 19-02-11

ZEMĖS SKLYTO PLANAS M. 1:2000

Shigeto plates 29500 in.

[illegible]

COORDINACIÓ ZINLARS'IS

bandwidth	system	LN-3	3-4						
Table 36	Table 36	X	Y	Table 36	Table 36	Table 36	Table 36	Table 36	Table 36
1	R	0136824.98	339704.10						
2	R	01368232.12	339795.05						
3	R	01368236.40	339310.99						
4	R	01368247.06	339359.05						
5	R	01368247.00	339705.69						
6	R	01368241.23	339590.77						
7	R	01368200.45	333422.13						
8	R	01368099.43	339466.39						
9	R	01368307.64	339570.24						
10	R	01368245.49	339642.09						
11	R	01368225.49	339554.53						
12	R	01368240.53	339550.14						
13	R	01368250.43	339565.04						
14	R	01368270.01	339555.65						
15	R	01368205.74	339501.74						
16	R	01368204.29	339570.05						
17	R	01368313.41	339611.06						
18	R	01368311.73	339674.16						
19	R	01368339.04	339702.50						
20	R	01368300.63	339726.54						
21	R	01368270.92	339735.47						
22	R	01368221.52	339652.94						
23	R	01368100.50	339481.30						
24	R	01368150.10	339460.79						
25	R	01368143.70	339700.49						

Escherichia coli	Handmade UT	
Wet/dry	N = 6136223	
ISI 1994	Y = 613594	
Zinnwald source	Andromeda Betula	2M - 0.95
	(bacteria in powder)	(traditional percentage %)
		3010, 03, 30
		(total)

Міжовка і її тваринні адміністратори виступили за відмову від участі в конкурсі, який відбувся в місті.

Kopijavimas
Ukio skyriaus Turto poskyrio
vyriausioji specialiste

Daiva Thumat

20 18-02-11



VALSTYBĖS ĮMONĖ REGISTRŲ CENTRAS

Vincio Kudirkos g. 18-3, 03105 Vilnius, tel. (8 5) 2688 262, faks. (8 5) 2688 311, el.p. info@registrucentras.lt

NEKILNOJAMOJO TURTO REGISTRO CENTRINIO DUOMENŲ BANKO IŠRAŠAS

2019-02-08 10:16:20

1. Nekilnojamojo turto registre įregistruotas turtas:

Registro Nr.: 44/2088690
 Registro tipas: Žemės sklypas
 Sudarymo data: 2016-10-27
 Šilutė

Registro tvarkytojas: Valstybės įmonės Registrų centro Klaipėdos filialas

2. Nekilnojamieji daiktai:

2.1.

Žemės sklypas
 Šilutė

Unikalus daikto numeris: 4400-4224-2444

Žemės sklypo kadastro numeris ir kadastro vietovės

pavadinimas: 8867/0017:83 Šilutės m. k.v.

Daikto pagrindinė naudojimo paskirtis: Miškų ūkio

Žemės sklypo naudojimo būdas: Rekreacinių miškų sklypai

Žemės sklypo plotas: 0.7651 ha

Miško žemės plotas: 0.7651 ha

Žemės ūkio naudmenų našumo balas: 37.4

Matavimų tipas: Žemės sklypas suformuotas atliekant kadastrinius matavimus

Indeksuota žemės sklypo vertė: 3565 Eur

Indeksuota miško vertė: 3565 Eur

Indeksuota miško medynų vertė: 3398 Eur

Žemės sklypo vertė: 812 Eur

Miško žemės ir medynų vertė: 812 Eur

Miško medynų vertė: 708 Eur

Vidutinė rinkos vertė: 3732 Eur

Vidutinės rinkos vertės nustatymo data: 2016-11-02

Vidutinės rinkos vertės nustatymo būdas: Masinis vertinimas

Kadastro duomenų nustatymo data: 2016-03-30

3. Daikto priklausiniai iš kito registro: įrašų nėra

4. Nuosavybė:

4.1.

Nuosavybės teisė

Savininkas: LIETUVOS RESPUBLIKA, a.k. 111105555

Daiktas: žemės sklypas Nr. 4400-4224-2444, aprašytas p. 2.1.

Įregistravimo pagrindas: 2016-10-13 Nacionalinės žemės tarnybos teritorinio skyriaus vedėjo sprendimas Nr. 17SK-1910-(14.17.110.)

Įrašas galioja: Nuo 2016-11-02

5. Valstybės ir savivaldybių žemės patikėjimo teisė:

5.1.

Valstybinės žemės patikėjimo teisė

Patikėtinis: Nacionalinė žemės tarnyba prie Žemės ūkio ministerijos, a.k. 188704927

Daiktas: žemės sklypas Nr. 4400-4224-2444, aprašytas p. 2.1.

Įregistravimo pagrindas: 2016-10-13 Nacionalinės žemės tarnybos teritorinio skyriaus vedėjo sprendimas Nr. 17SK-1910-(14.17.110.)

Įrašas galioja: Nuo 2016-11-02

6. Kitos daiktinės teisės: įrašų nėra

7. Juridiniai faktai: įrašų nėra

8. Žymos: įrašų nėra

9. Specialiosios žemės ir miško naudojimo sąlygos:

9.1.

XX. Požeminio vandens vandenviečių apsaugos zonos

Daiktas: žemės sklypas Nr. 4400-4224-2444, aprašytas p. 2.1.

Įregistravimo pagrindas: 2016-03-30 Nekilnojamojo daikto kadastro duomenų byla 2016-10-13 Nacionalinės žemės tarnybos teritorinio skyriaus vedėjo sprendimas Nr. 17SK-1910-(14.17.110.)

Plotas: 0.7651 ha

Įrašas galioja: Nuo 2016-11-02

9.2.

V. Aerodromo apsaugos zonos ir aerodromo sanitarinės apsaugos zona

Daiktas: žemės sklypas Nr. 4400-4224-2444, aprašytas p. 2.1.

Įregistravimo pagrindas: 2016-03-30 Nekilnojamojo daikto kadastro duomenų byla 2016-10-13 Nacionalinės žemės tarnybos teritorinio skyriaus vedėjo sprendimas Nr. 17SK-1910-(14.17.110.)

Plotas: 0.7651 ha

Įrašas galioja: Nuo 2016-11-02

9.3.

XXVI. Miško naudojimo apribojimai

Daiktas: žemės sklypas Nr. 4400-4224-2444, aprašytas p. 2.1.

Įregistravimo pagrindas: 2016-03-30 Nekilnojamojo daikto kadastro duomenų byla 2016-10-13 Nacionalinės žemės tarnybos teritorinio skyriaus vedėjo sprendimas Nr. 17SK-1910-(14.17.110.)

Plotas: 0.7651 ha

Įrašas galioja: Nuo 2016-11-02

10. Daikto registravimas ir kadastro žymos:

10.1.

Suformuotas naujas (daikto registravimas)

Daiktas: žemės sklypas Nr. 4400-4224-2444, aprašytas p. 2.1.

Įregistravimo pagrindas: 2016-03-30 Nekilnojamojo daikto kadastro duomenų byla 2016-10-13 Nacionalinės žemės tarnybos teritorinio skyriaus vedėjo sprendimas

Kopija tikra

Nr. 17SK-1910-(14.17.110.)

Įrašas galioja: Nuo 2016-11-02

10.2.

Kadastrinius matavimus atliko (kadastro žyma)

ANDRIUS ŠATINSKIS

Daiktas: žemės sklypas Nr. 4400-4224-2444, aprašytas p. 2.1.

Įregistravimo pagrindas: 2009-03-31 Kvalifikacijos pažymėjimas Nr. 2M-M-926

2016-03-30 Nekilnojamojo daikto kadastro duomenų byla

Įrašas galioja: Nuo 2016-11-02

11. Registro pastabos ir nuorodos: įrašų nėra

12. Kita informacija: įrašų nėra

13. Informacija apie duomenų sandoriui tikslinimą: įrašų nėra

2019-02-08 10:16:20

Dokumentą atspausdino

DAIVA THUMAT

Kopija tikra
Ūkio skyriaus Turto poskyrio
vyriausioji specialistė


Daiva Thumat

20 19-02-14

Sklypo plotas 7651 m²

[illegible]

bio-
nics
and
the
future
of
the
world

Kopija tikra
Ukio skyriaus Turto poskyrio
vyrincajai specialistai

110 *Journal of Interpersonal Violence*

Daiva Thumat
20 1P-02 - M

Enhet	Stycke	Shott (st)	Block	skv (mg)
2	2	0	0	0
3	3	0	0	0
4	4	0	0	0
5	5	0	0	0
6	6	0	0	0
7	7	0	0	0
8	8	0	0	0
9	9	0	0	0
10	10	0	0	0
11	11	0	0	0
12	12	0	0	0
13	13	0	0	0
14	14	0	0	0
15	15	0	0	0
16	16	0	0	0
17	17	0	0	0
18	18	0	0	0
19	19	0	0	0
20	20	0	0	0
21	21	0	0	0
22	22	0	0	0
23	23	0	0	0
24	24	0	0	0
25	25	0	0	0
26	26	0	0	0
27	27	0	0	0
28	28	0	0	0
29	29	0	0	0
30	30	0	0	0
31	31	0	0	0
32	32	0	0	0
33	33	0	0	0
34	34	0	0	0
35	35	0	0	0
36	36	0	0	0
37	37	0	0	0
38	38	0	0	0
39	39	0	0	0
40	40	0	0	0
41	41	0	0	0
42	42	0	0	0
43	43	0	0	0
44	44	0	0	0
45	45	0	0	0
46	46	0	0	0
47	47	0	0	0
48	48	0	0	0
49	49	0	0	0
50	50	0	0	0
51	51	0	0	0
52	52	0	0	0
53	53	0	0	0
54	54	0	0	0
55	55	0	0	0
56	56	0	0	0
57	57	0	0	0
58	58	0	0	0
59	59	0	0	0
60	60	0	0	0
61	61	0	0	0
62	62	0	0	0
63	63	0	0	0
64	64	0	0	0
65	65	0	0	0
66	66	0	0	0
67	67	0	0	0
68	68	0	0	0
69	69	0	0	0
70	70	0	0	0
71	71	0	0	0
72	72	0	0	0
73	73	0	0	0
74	74	0	0	0
75	75	0	0	0
76	76	0	0	0
77	77	0	0	0
78	78	0	0	0
79	79	0	0	0
80	80	0	0	0
81	81	0	0	0
82	82	0	0	0
83	83	0	0	0
84	84	0	0	0
85	85	0	0	0
86	86	0	0	0
87	87	0	0	0
88	88	0	0	0
89	89	0	0	0
90	90	0	0	0
91	91	0	0	0
92	92	0	0	0
93	93	0	0	0

Colony, nitrocellulose	Sh. 60-63
Zinnia (nitrocellulose)	
Membrane	Sh. 65-68
Membrane (nitrocellulose)	Sh. 69-71
Apparatus	Sh. 72-73

Stromlyde	Grønlands Regeres aktlyst budskette til Riksdagen	Parlaments Styrelsen for Grønlands Ressourcer	Parlaments Styrelsen for Grønlands Ressourcer
1. 1987	1987/1988 Riksdagen		
2. 1988	1988/1989 Riksdagen		
3. 1989	1989/1990 Riksdagen		
4. 1990	1990/1991 Riksdagen		
5. 1991	1991/1992 Riksdagen		
6. 1992	1992/1993 Riksdagen		
7. 1993	1993/1994 Riksdagen		
8. 1994	1994/1995 Riksdagen		
9. 1995	1995/1996 Riksdagen		
10. 1996	1996/1997 Riksdagen		
11. 1997	1997/1998 Riksdagen		
12. 1998	1998/1999 Riksdagen		
13. 1999	1999/2000 Riksdagen		
14. 2000	2000/2001 Riksdagen		
15. 2001	2001/2002 Riksdagen		
16. 2002	2002/2003 Riksdagen		
17. 2003	2003/2004 Riksdagen		
18. 2004	2004/2005 Riksdagen		
19. 2005	2005/2006 Riksdagen		
20. 2006	2006/2007 Riksdagen		
21. 2007	2007/2008 Riksdagen		
22. 2008	2008/2009 Riksdagen		
23. 2009	2009/2010 Riksdagen		
24. 2010	2010/2011 Riksdagen		
25. 2011	2011/2012 Riksdagen		
26. 2012	2012/2013 Riksdagen		
27. 2013	2013/2014 Riksdagen		
28. 2014	2014/2015 Riksdagen		
29. 2015	2015/2016 Riksdagen		
30. 2016	2016/2017 Riksdagen		
31. 2017	2017/2018 Riksdagen		
32. 2018	2018/2019 Riksdagen		
33. 2019	2019/2020 Riksdagen		
34. 2020	2020/2021 Riksdagen		
35. 2021	2021/2022 Riksdagen		
36. 2022	2022/2023 Riksdagen		
37. 2023	2023/2024 Riksdagen		
38. 2024	2024/2025 Riksdagen		
39. 2025	2025/2026 Riksdagen		
40. 2026	2026/2027 Riksdagen		
41. 2027	2027/2028 Riksdagen		
42. 2028	2028/2029 Riksdagen		
43. 2029	2029/2030 Riksdagen		
44. 2030	2030/2031 Riksdagen		
45. 2031	2031/2032 Riksdagen		
46. 2032	2032/2033 Riksdagen		
47. 2033	2033/2034 Riksdagen		
48. 2034	2034/2035 Riksdagen		
49. 2035	2035/2036 Riksdagen		
50. 2036	2036/2037 Riksdagen		
51. 2037	2037/2038 Riksdagen		
52. 2038	2038/2039 Riksdagen		
53. 2039	2039/2040 Riksdagen		
54. 2040	2040/2041 Riksdagen		
55. 2041	2041/2042 Riksdagen		
56. 2042	2042/2043 Riksdagen		
57. 2043	2043/2044 Riksdagen		
58. 2044	2044/2045 Riksdagen		
59. 2045	2045/2046 Riksdagen		
60. 2046	2046/2047 Riksdagen		
61. 2047	2047/2048 Riksdagen		
62. 2048	2048/2049 Riksdagen		
63. 2049	2049/2050 Riksdagen		
64. 2050	2050/2051 Riksdagen		
65. 2051	2051/2052 Riksdagen		
66. 2052	2052/2053 Riksdagen		
67. 2053	2053/2054 Riksdagen		
68. 2054	2054/2055 Riksdagen		
69. 2055	2055/2056 Riksdagen		
70. 2056	2056/2057 Riksdagen		
71. 2057	2057/2058 Riksdagen		
72. 2058	2058/2059 Riksdagen		
73. 2059	2059/2060 Riksdagen		
74. 2060	2060/2061 Riksdagen		
75. 2061	2061/2062 Riksdagen		
76. 2062	2062/2063 Riksdagen		
77. 2063	2063/2064 Riksdagen		
78. 2064	2064/2065 Riksdagen		
79. 2065	2065/2066 Riksdagen		
80. 2066	2066/2067 Riksdagen		
81. 2067	2067/2068 Riksdagen		
82. 2068	2068/2069 Riksdagen		
83. 2069	2069/2070 Riksdagen		
84. 2070	2070/2071 Riksdagen		
85. 2071	2071/2072 Riksdagen		
86. 2072	2072/2073 Riksdagen		
87. 2073	2073/2074 Riksdagen		
88. 2074	2074/2075 Riksdagen		
89. 2075	2075/2076 Riksdagen		

[illegible]

Identity: Repetition
 Identity: repetition

[illegible]

Ernst & Young

Problema	Paralela	Verdici, presentate	Data
Archeologia per	1991-1992	Medaglie, Rodolfo	2001-02-06
Letteratura	1991-1992	Medaglie, Rodolfo	2001-02-06

ZEMES SKLYPO PLANAS M 1:1000

Sklypo plotas: 7651 m²

Zemės sklypo kadastro Nr. 010670104700000000

KOORDINACIJŲ ŽINIARASTIS

Koordinatų sistema		LKS-94		Taisyklės		Kada		X		Y		X		Y	
Taisyklės		Kada		X		Y		Taisyklės		Kada		X		Y	
1	R	0106000100	05	340543.01	340543.01	340543.01	340543.01	1	R	0106000100	05	340543.01	340543.01	340543.01	340543.01
2	R	0106000101	04	340543.01	340543.01	340543.01	340543.01	2	R	0106000101	04	340543.01	340543.01	340543.01	340543.01
3	R	0106000102	03	340543.01	340543.01	340543.01	340543.01	3	R	0106000102	03	340543.01	340543.01	340543.01	340543.01
4	R	0106000103	02	340543.01	340543.01	340543.01	340543.01	4	R	0106000103	02	340543.01	340543.01	340543.01	340543.01
5	R	0106000104	01	340543.01	340543.01	340543.01	340543.01	5	R	0106000104	01	340543.01	340543.01	340543.01	340543.01
6	R	0106000105	00	340543.01	340543.01	340543.01	340543.01	6	R	0106000105	00	340543.01	340543.01	340543.01	340543.01
7	R	0106000106	99	340543.01	340543.01	340543.01	340543.01	7	R	0106000106	99	340543.01	340543.01	340543.01	340543.01
8	R	0106000107	98	340543.01	340543.01	340543.01	340543.01	8	R	0106000107	98	340543.01	340543.01	340543.01	340543.01
9	R	0106000108	97	340543.01	340543.01	340543.01	340543.01	9	R	0106000108	97	340543.01	340543.01	340543.01	340543.01
10	R	0106000109	96	340543.01	340543.01	340543.01	340543.01	10	R	0106000109	96	340543.01	340543.01	340543.01	340543.01
11	R	0106000110	95	340543.01	340543.01	340543.01	340543.01	11	R	0106000110	95	340543.01	340543.01	340543.01	340543.01
12	R	0106000111	94	340543.01	340543.01	340543.01	340543.01	12	R	0106000111	94	340543.01	340543.01	340543.01	340543.01
13	R	0106000112	93	340543.01	340543.01	340543.01	340543.01	13	R	0106000112	93	340543.01	340543.01	340543.01	340543.01
14	R	0106000113	92	340543.01	340543.01	340543.01	340543.01	14	R	0106000113	92	340543.01	340543.01	340543.01	340543.01
15	R	0106000114	91	340543.01	340543.01	340543.01	340543.01	15	R	0106000114	91	340543.01	340543.01	340543.01	340543.01

Šaltinis: Lietuvos žemėlapių atlasas, 1994 m. leidimas. Koordinatų sistema: LKS-94. Projektavimas: Daiva Thumaitė. 2010 m. 02 mėn. 20 d.

Domenų apie žemės naudojimą aprašymai		Aprašymai		Žemės plotas, m ²	
1	2	3	4	5	6
1	20	XXI Būklės naudojimo aprašymai:			7651
2	5	X. Apatinėje apskrityje žemės ir atstatymo funkcijos aprašymo zona			7651
3	50	XXI. Pabrėžtųjų žemės lėlių funkcijos (pabrėžtųjų žemės lėlių funkcijos aprašymo zona)			7651

Kopija tikrai
Ukio skyriaus Turto poskyrio
vyriausioji specialistė

D. G. G.

Daiva Thumaitė

20 10-02-11



VALSTYBĖS ĮMONĖ REGISTRŲ CENTRAS

Vincio Kudirkos g. 18-3, 03105 Vilnius, tel. (8 5) 2688 262, faks. (8 5) 2688 311, el.p. info@registrucentras.lt

NEKILNOJAMOJO TURTO REGISTRO CENTRINIO DUOMENŲ BANKO IŠRAŠAS

2019-02-08 10:18:06

1. Nekilnojamojo turto registre įregistruotas turtas:

Registro Nr.: 44/2088692
 Registro tipas: Žemės sklypas
 Sudarymo data: 2016-10-27
 Šilutė

Registro tvarkytojas: Valstybės įmonės Registrų centro Klaipėdos filialas

2. Nekilnojamieji daiktai:

2.1.

Žemės sklypas
 Šilutė

Unikalus daikto numeris: 4400-4224-0646

Žemės sklypo kadastro numeris ir kadastro vietovės

pavadinimas: 8867/0020:185 Šilutės m. k.v.

Daikto pagrindinė naudojimo paskirtis: Miškų ūkio

Žemės sklypo naudojimo būdas: Rekreacinių miškų sklypai

Žemės sklypo plotas: 0.5620 ha

Miško žemės plotas: 0.5620 ha

Žemės ūkio naudmenų našumo balas: 37.4

Matavimų tipas: Žemės sklypas suformuotas atliekant kadastrinius matavimus

Indeksuota žemės sklypo vertė: 1912 Eur

Indeksuota miško vertė: 1912 Eur

Indeksuota miško medynų vertė: 1790 Eur

Žemės sklypo vertė: 449 Eur

Miško žemės ir medynų vertė: 449 Eur

Miško medynų vertė: 373 Eur

Vidutinė rinkos vertė: 2040 Eur

Vidutinės rinkos vertės nustatymo data: 2016-03-30

Vidutinės rinkos vertės nustatymo būdas: Masinis vertinimas

Kadastro duomenų nustatymo data: 2016-03-30

3. Daikto priklausiniai iš kito registro: įrašų nėra

4. Nuosavybė:

4.1.

Nuosavybės teisė

Savininkas: LIETUVOS RESPUBLIKA, a.k. 111105555

Daiktas: žemės sklypas Nr. 4400-4224-0646, aprašytas p. 2.1.

Įregistravimo pagrindas: 2016-10-13 Nacionalinės žemės tarnybos teritorinio skyriaus vedėjo sprendimas

Nr. 17SK-1906-(14.17.110.)

Įrašas galioja: Nuo 2016-11-02

5. Valstybės ir savivaldybių žemės patikėjimo teisė:

5.1.

Valstybinės žemės patikėjimo teisė

Patikėtinis: Nacionalinė žemės tarnyba prie Žemės ūkio ministerijos, a.k. 188704927

Daiktas: žemės sklypas Nr. 4400-4224-0646, aprašytas p. 2.1.

Įregistravimo pagrindas: 2016-10-13 Nacionalinės žemės tarnybos teritorinio skyriaus vedėjo sprendimas

Nr. 17SK-1906-(14.17.110.)

Įrašas galioja: Nuo 2016-11-02

6. Kitos daiktinės teisės: įrašų nėra

7. Juridiniai faktai: įrašų nėra

8. Žymos: įrašų nėra

9. Specialiosios žemės ir miško naudojimo sąlygos:

9.1.

XXIX. Paviršinio vandens telkinių pakrantės apsaugos juostos

Daiktas: žemės sklypas Nr. 4400-4224-0646, aprašytas p. 2.1.

Įregistravimo pagrindas: 2016-03-30 Nekilnojamojo daikto kadastro duomenų byla
2016-10-13 Nacionalinės žemės tarnybos teritorinio skyriaus vedėjo sprendimas
Nr. 17SK-1906-(14.17.110.)

Plotas: 0.007 ha

Įrašas galioja: Nuo 2016-11-02

9.2.

XXIX. Paviršinio vandens telkinių apsaugos zonos

Daiktas: žemės sklypas Nr. 4400-4224-0646, aprašytas p. 2.1.

Įregistravimo pagrindas: 2016-03-30 Nekilnojamojo daikto kadastro duomenų byla
2016-10-13 Nacionalinės žemės tarnybos teritorinio skyriaus vedėjo sprendimas
Nr. 17SK-1906-(14.17.110.)

Plotas: 0.007 ha

Įrašas galioja: Nuo 2016-11-02

9.3.

XX. Požeminio vandens vandenviečių apsaugos zonos

Daiktas: žemės sklypas Nr. 4400-4224-0646, aprašytas p. 2.1.

Įregistravimo pagrindas: 2016-03-30 Nekilnojamojo daikto kadastro duomenų byla
2016-10-13 Nacionalinės žemės tarnybos teritorinio skyriaus vedėjo sprendimas
Nr. 17SK-1906-(14.17.110.)

Plotas: 0.562 ha

Įrašas galioja: Nuo 2016-11-02

9.4.

V. Aerodromo apsaugos zonos ir aerodromo sanitarinės apsaugos zona

Daiktas: žemės sklypas Nr. 4400-4224-0646, aprašytas p. 2.1.

Įregistravimo pagrindas: 2016-03-30 Nekilnojamojo daikto kadastro duomenų byla
2016-10-13 Nacionalinės žemės tarnybos teritorinio skyriaus vedėjo sprendimas
Nr. 17SK-1906-(14.17.110.)

Plotas: 0.562 ha

Kopija tikra

D. OLŠA 1/2

Įrašas galioja: Nuo 2016-11-02

9.5.

XXVI. Miško naudojimo apribojimai
Daiktas: žemės sklypas Nr. 4400-4224-0646, aprašytas p. 2.1.
Įregistravimo pagrindas: 2016-03-30 Nekilnojamojo daikto kadastro duomenų byla
2016-10-13 Nacionalinės žemės tarnybos teritorinio skyriaus vedėjo sprendimas
Nr. 17SK-1906-(14.17.110.)
Plotas: 0.562 ha
Įrašas galioja: Nuo 2016-11-02

10. Daikto registravimas ir kadastro žymos:

10.1.

Suformuotas naujas (daikto registravimas)
Daiktas: žemės sklypas Nr. 4400-4224-0646, aprašytas p. 2.1.
Įregistravimo pagrindas: 2016-03-30 Nekilnojamojo daikto kadastro duomenų byla
2016-10-13 Nacionalinės žemės tarnybos teritorinio skyriaus vedėjo sprendimas
Nr. 17SK-1906-(14.17.110.)
Įrašas galioja: Nuo 2016-11-02

10.2.

Kadastrinius matavimus atliko (kadastro žyma)
ANDRIUS ŠATINSKIS
Daiktas: žemės sklypas Nr. 4400-4224-0646, aprašytas p. 2.1.
Įregistravimo pagrindas: 2009-03-31 Kvalifikacijos pažymėjimas Nr. 2M-M-926
2016-03-30 Nekilnojamojo daikto kadastro duomenų byla
Įrašas galioja: Nuo 2016-11-02

11. Registro pastabos ir nuorodos: įrašų nėra

12. Kita informacija: įrašų nėra

13. Informacija apie duomenų sandoriui tikslinimą: įrašų nėra

2019-02-08 10:18:06

Dokumentą atspausdino

DAIVA THUMAT

Kopija tikra
Ūkio skyriaus Turto poskyrio
vyriausioji specialistė

Daiva Thumat

20 19-02-11

ŽEMĖS SKLYTO PLANAS M 1:1000
Sklypo plotas 5620 m²

Sklybo plots 5620 m²

Clustertyp	Amph. antedicta	Antennae
1-3	14.74	
3-3	30.50	
3-4	9.50	
1-2	41.00	
6-6	37.16	
0-2	66.67	
7-6	320.00	
2-9	30.72	
0-8	17.37	
10-11	61.09	
1-12	14.21	
3-13	5.03	
13-14	11.06	
11-16	9.83	
15-16	16.41	
16-1	16.16	

Kopija tikra
Ukio skyriaus Turto poskyrio
patarėjai specialistė

Kopija tikra
Ukio skyriaus Turto poskyrio
patarėjai specialistė

Kopija tikra
Ukio skyriaus Turto poskyrio
patarėjai specialistai

Kopija tikra
Ukio skyriaus Turto poskyrio
patarėjai specialistė

Kopija tikra
Ukio skyriaus Turto poskyrio
patarėjai specialistai

Kopija tikra
Ukio skyriaus Turto poskyrio
patarėjai specialistai



VALSTYBĖS ĮMONĖ REGISTRŲ CENTRAS

Vincio Kudirkos g. 18-3, 03105 Vilnius, tel. (8 5) 2688 262, faks. (8 5) 2688 311, el.p. info@registrucentras.lt

NEKILNOJAMOJO TURTO REGISTRO CENTRINIO DUOMENŲ BANKO IŠRAŠAS

2019-02-08 10:20:36

1. Nekilnojamojo turto registre įregistruotas turtas:

Registro Nr.: 44/2222977

Registro tipas: Žemės sklypas

Sudarymo data: 2018-03-29

Šilutė

Registro tvarkytojas: Valstybės įmonės Registrų centro Klaipėdos filialas

2. Nekilnojamieji daiktai:

2.1.

Žemės sklypas

Šilutė

Unikalus daikto numeris: 4400-4741-2195

Žemės sklypo kadastro numeris ir kadastro vietovės

pavadinimas: 8867/0020:187 Šilutės m. k.v.

Daikto pagrindinė naudojimo paskirtis: Miškų ūkio

Žemės sklypo naudojimo būdas: Rekreacinių miškų sklypai

Žemės sklypo plotas: 5.6868 ha

Miško žemės plotas: 5.6868 ha

Žemės ūkio naudmenų našumo balas: 37.4

Matavimų tipas: Žemės sklypas suformuotas atliekant kadastrinius matavimus

Indeksuota žemės sklypo vertė: 23211 Eur

Indeksuota miško vertė: 23211 Eur

Indeksuota miško medynų vertė: 21974 Eur

Žemės sklypo vertė: 5351 Eur

Miško žemės ir medynų vertė: 5351 Eur

Miško medynų vertė: 4578 Eur

Vidutinė rinkos vertė: 24474 Eur

Vidutinės rinkos vertės nustatymo data: 2018-04-10

Vidutinės rinkos vertės nustatymo būdas: Masinis vertinimas

Kadastro duomenų nustatymo data: 2017-04-20

3. Daikto priklausiniai iš kito registro: įrašų nėra

4. Nuosavybė:

4.1.

Nuosavybės teisė

Savininkas: LIETUVOS RESPUBLIKA, a.k. 111105555

Daiktas: žemės sklypas Nr. 4400-4741-2195, aprašytas p. 2.1.

Įregistravimo pagrindas: 2018-03-21 Nacionalinės žemės tarnybos teritorinio skyriaus vedėjo sprendimas Nr. 17SK-516-(14.17.110.)

Įrašas galioja: Nuo 2018-04-10

5. Valstybės ir savivaldybių žemės patikėjimo teisė:

5.1.

Valstybinės žemės patikėjimo teisė

Patikėtinis: Nacionalinė žemės tarnyba prie Žemės ūkio ministerijos, a.k. 188704927

Daiktas: žemės sklypas Nr. 4400-4741-2195, aprašytas p. 2.1.

Įregistravimo pagrindas: 2018-03-21 Nacionalinės žemės tarnybos teritorinio skyriaus vedėjo sprendimas Nr. 17SK-516-(14.17.110.)

Įrašas galioja: Nuo 2018-04-10

6. Kitos daiktinės teisės: įrašų nėra

7. Juridiniai faktai: įrašų nėra

8. Žymos: įrašų nėra

9. Specialiosios žemės ir miško naudojimo sąlygos:

9.1.

XXIX. Paviršinio vandens telkinių pakrantės apsaugos juostos

Daiktas: žemės sklypas Nr. 4400-4741-2195, aprašytas p. 2.1.

Įregistravimo pagrindas: 2017-04-20 Nekilnojamojo daikto kadastro duomenų byla 2018-03-21 Nacionalinės žemės tarnybos teritorinio skyriaus vedėjo sprendimas Nr. 17SK-516-(14.17.110.)

Plotas: 0.475 ha

Įrašas galioja: Nuo 2018-04-10

9.4.

Plotas: 5.6868 ha

Įrašas galioja: Nuo 2018-04-10

XX. Požeminio vandens vandenviečių apsaugos zonos

Daiktas: žemės sklypas Nr. 4400-4741-2195, aprašytas p. 2.1.

Įregistravimo pagrindas: 2017-04-20 Nekilnojamojo daikto kadastro duomenų byla 2018-03-21 Nacionalinės žemės tarnybos teritorinio skyriaus vedėjo sprendimas Nr. 17SK-516-(14.17.110.)

Plotas: 5.6868 ha

Įrašas galioja: Nuo 2018-04-10

9.5.

V. Aerodromo apsaugos zonos ir aerodromo sanitarinės apsaugos zona

Daiktas: žemės sklypas Nr. 4400-4741-2195, aprašytas p. 2.1.

Įregistravimo pagrindas: 2017-04-20 Nekilnojamojo daikto kadastro duomenų byla
2018-03-21 Nacionalinės žemės tarnybos teritorinio skyriaus vedėjo sprendimas
Nr. 17SK-516-(14.17.110.)

Plotas: 5.6868 ha

Įrašas galioja: Nuo 2018-04-10

9.6.

III. Geležinkelio kelių ir jų įrenginių apsaugos zona

Daiktas: žemės sklypas Nr. 4400-4741-2195, aprašytas p. 2.1.

Įregistravimo pagrindas: 2017-04-20 Nekilnojamojo daikto kadastro duomenų byla
2018-03-21 Nacionalinės žemės tarnybos teritorinio skyriaus vedėjo sprendimas
Nr. 17SK-516-(14.17.110.)

Plotas: 0.869 ha

Įrašas galioja: Nuo 2018-04-10

10. Daikto registravimas ir kadastro žymos:

10.1.

Suformuotas naujas (daikto registravimas)

Daiktas: žemės sklypas Nr. 4400-4741-2195, aprašytas p. 2.1.

Įregistravimo pagrindas: 2017-04-20 Nekilnojamojo daikto kadastro duomenų byla
2018-03-21 Nacionalinės žemės tarnybos teritorinio skyriaus vedėjo sprendimas
Nr. 17SK-516-(14.17.110.)

Įrašas galioja: Nuo 2018-04-10

10.2.

Kadastrinius matavimus atliko (kadastro žyma)

ANDRIUS ŠATINSKIS

Daiktas: žemės sklypas Nr. 4400-4741-2195, aprašytas p. 2.1.

Įregistravimo pagrindas: 2009-03-31 Kvalifikacijos pažymėjimas Nr. 2M-M-926
2017-04-20 Nekilnojamojo daikto kadastro duomenų byla

Įrašas galioja: Nuo 2018-04-10

11. Registro pastabos ir nuorodos: įrašų nėra

12. Kita informacija: įrašų nėra

13. Informacija apie duomenų sandoriui tikslinimą: įrašų nėra

2019-02-08 10:20:36

Dokumentą atspausdino

DAIVA THUMAT

Kopija tikra
Ūkio skyriaus Turto poskyrio
vyriausioji specialistė

Daiva Thumat

20 19-02-11



Zemės sklypo išdėstymo schema



Valstybinės reikšmės miškų plotų pokyčiai

PRIMINI

Valstybinės reikšmės miškų tarnybos Miskatvarkos skyriaus

vedėjas Leandras Deltuva *L. Deltuva*

20 17.07.17

Linija anolacija	tonale	15-16	19-25	31-32	13-31
Gretnybe	Aslunas	16-17	26-31	33-34	12-66
1-2	10-57	17-18	19-67	33-34	11-14
2-3	43-16	18-19	50-58	34-35	17-15
3-4	36-00	19-20	66-94	35-36	23-62
4-5	51-09	20-21	13-24	36-37	29-49
5-6	6-62	21-22	24-16	37-38	27-27
6-7	71-17	22-23	27-55	38-39	38-62
7-8	78-00	23-24	26-48	39-40	20-56
8-9	17-68	24-25	23-11	40-41	20-90
9-10	31-03	25-26	16-33	41-42	22-14
10-11	19-04	26-27	14-37	42-43	20-97
11-12	35-05	27-28	21-34	43-44	10-97
12-13	145-17	28-29	28-57	44-45	14-40
13-14	16-70	29-30	20-43	45-1	19-10
14-15	56-83	30-31	15-15		

Kopija 1/31-4
Uklo skyriaus Tęsto poskyrio
vyriausioji specialistė
DVL
Daiva Thurnat
20 12-02-11

[illegible]

Su pārzinātām vēstovēres žurnāla rīcības, aprakstīs m
02. mēn. 29. d. žurnāla pārzinātām pārzinātām rīcības
Žurnāla pārzinātām (pārzinātām)
Lietuvos Respublikā
(pārzinātām, pārzinātām)

[illegible]

Fainšvoks	Pensjija	Vardas, pavardė	Data
Cirkuliaujantis išduokiamas	Romas Kuzmina	Vermas Kuzmina	2016-07-29
Išrašoma	Andrius Salniskis		2016-08-10

ŽEMĖS SKLYPO PLANAS M 1:2000

Sklypo plotas 56868 m²

Žemės sklypo kadastro Nr. 8 8 6 7 0 0 2 0 0 187

KOORDINACIJŲ ŽINIARAŠTIS

Koordinatų sistema		LKS-94		LKS-94		LKS-94	
Taško Nr.	Kodas	X	Y	Taško Nr.	Kodas	X	Y
1	R	6136713.12	340967.63	39	R	6136601.33	340952.30
2	R	6136720.01	340965.07	40	R	6136616.14	340966.56
3	R	6136752.22	341016.72	41	R	6136634.05	340975.88
4	R	6136729.04	341044.27	42	R	6136655.23	340984.52
5	R	6136697.28	341084.29	43	R	6136676.70	340989.05
6	R	6136692.70	341091.59	44	R	6136685.16	340993.50
7	R	6136646.77	341145.96	45	R	6136694.60	340972.52
8	R	6136596.01	341205.18				
9	R	6136582.59	341193.67				
10	R	6136561.24	341216.19				
11	R	6136549.00	341201.61				
12	R	6136529.21	341171.72				
13	R	6136458.53	341044.92				
14	R	6136458.70	341028.22				
15	R	6136500.63	340985.54				
16	R	6136514.26	340971.67				
17	R	6136510.34	340945.65				
18	R	6136497.67	340930.60				
19	R	6136424.77	340864.80				
20	R	6136361.62	340804.93				
21	R	6136355.27	340793.31				
22	R	6136335.86	340776.92				
23	R	6136345.24	340753.02				
24	R	6136305.09	340769.84				
25	R	6136391.62	340780.09				
26	R	6136407.55	340784.29				
27	R	6136420.74	340789.99				
28	R	6136440.17	340800.17				
29	R	6136457.81	340822.64				
30	R	6136474.28	340834.73				
31	R	6136480.12	340848.71				
32	R	6136488.79	340860.23				
33	R	6136485.71	340872.84				
34	R	6136487.07	340884.20				
35	R	6136487.77	340897.60				
36	R	6136514.20	340914.57				
37	R	6136542.44	340922.05				
38	R	6136565.87	340937.01				

SKLYPO CENTRO KOORDINATĖS		Koordinatės X/Y	
Koordinatų sistema		X=6136561	
Valstybinė LKS-1994		Y=341022	
Žiniaraščių sudarė	Andrius Šatinskas (pareiškėjas)	2M-N-926 (valstybinis projektas Nr.)	2016-03-30 (data)

Ši rašutis iš Lietuvos Administracinių teisinių pažeidimų kodekso 47 straipsnio. Padočių žemėnuosio riboženklų smarkėjimas arba gadinimas - užtraukia baudą nuo septynių šimtų iki vieno šimto keturių šimtų eurų.

Duomenys apie žemės naudojimo apribojimus			
eil. Nr.	Kodas	Aprašymai	Žemės plotas, m ²
1	2	3	4
1	3	III. Geležinkelio kelnių ir jų pridačių apsaugos zonos	8090
2	5	V. Aerodromo apsaugos zonos ir aerodromo sanitarinės apsaugos zona	56868
3	20	XX. Požemiųjų vandens telkinių (vandervietinių) sanitarinės apsaugos zonos	56868
4	25	XXI. Miesto naudojimo apribojimai	56868
5	60	XXIX. Paviršinio vandens telkinių apsaugos zonos	4750
6	64	XXIX. Paviršinio vandens telkinių patrauktės apsaugos juostos	4750

Kopija tikra
Ukio skyriaus Turto poskyrio
vyriausioji specialistė
Daiva Thumait
20 18-02-11



VALSTYBĖS ĮMONĖ REGISTRŲ CENTRAS

Vincio Kudirkos g. 18-3, 03105 Vilnius, tel. (8 5) 2688 262, faks. (8 5) 2688 311, el.p. info@registrucentras.lt

NEKILNOJAMOJO TURTO REGISTRO CENTRINIO DUOMENŲ BANKO IŠRAŠAS

2019-02-08 10:21:45

1. Nekilnojamojo turto registre įregistruotas turtas:

Registro Nr.: 44/2222801
 Registro tipas: Žemės sklypas
 Sudarymo data: 2018-03-29
 Šilutė

Registro tvarkytojas: Valstybės įmonės Registrų centro Klaipėdos filialas

2. Nekilnojamieji daiktai:

2.1.

Žemės sklypas
 Šilutė

Unikalus daikto numeris: 4400-4639-3062

Žemės sklypo kadastro numeris ir kadastro vietovės

pavadinimas: 8867/0012:106 Šilutės m. k.v.

Daikto pagrindinė naudojimo paskirtis: Miškų ūkio

Žemės sklypo naudojimo būdas: Rekreatinių miškų sklypai

Žemės sklypo plotas: 1.0570 ha

Miško žemės plotas: 1.0570 ha

Žemės ūkio naudmenų našumo balas: 37.4

Matavimų tipas: Žemės sklypas suformuotas atliekant kadastrinius matavimus

Indeksuota žemės sklypo vertė: 2144 Eur

Indeksuota miško vertė: 2144 Eur

Indeksuota miško medynų vertė: 1915 Eur

Žemės sklypo vertė: 542 Eur

Miško žemės ir medynų vertė: 542 Eur

Miško medynų vertė: 399 Eur

Vidutinė rinkos vertė: 2415 Eur

Vidutinės rinkos vertės nustatymo data: 2018-04-10

Vidutinės rinkos vertės nustatymo būdas: Masinis vertinimas

Kadastro duomenų nustatymo data: 2017-04-20

3. Daikto priklausiniai iš kito registro: įrašų nėra

4. Nuosavybė:

4.1.

Nuosavybės teisė

Savininkas: LIETUVOS RESPUBLIKA, a.k. 111105555

Daiktas: žemės sklypas Nr. 4400-4639-3062, aprašytas p. 2.1.

Įregistravimo pagrindas: 2018-03-21 Nacionalinės žemės tarnybos teritorinio skyriaus vedėjo sprendimas Nr. 17SK-514-(14.17.110.)

Įrašas galioja: Nuo 2018-04-10

5. Valstybės ir savivaldybių žemės patikėjimo teisė:

5.1.

Valstybinės žemės patikėjimo teisė

Patikėtinis: Nacionalinė žemės tarnyba prie Žemės ūkio ministerijos, a.k. 188704927

Daiktas: žemės sklypas Nr. 4400-4639-3062, aprašytas p. 2.1.

Įregistravimo pagrindas: 2018-03-21 Nacionalinės žemės tarnybos teritorinio skyriaus vedėjo sprendimas Nr. 17SK-514-(14.17.110.)

Įrašas galioja: Nuo 2018-04-10

6. Kitos daiktinės teisės : įrašų nėra

7. Juridiniai faktai: įrašų nėra

8. Žymos: įrašų nėra

9. Specialiosios žemės ir miško naudojimo sąlygos:

9.1.

XXIX. Paviršinio vandens telkinių pakrantės apsaugos juostos

Daiktas: žemės sklypas Nr. 4400-4639-3062, aprašytas p. 2.1.

Įregistravimo pagrindas: 2017-04-20 Nekilnojamojo daikto kadastro duomenų byla 2018-03-21 Nacionalinės žemės tarnybos teritorinio skyriaus vedėjo sprendimas Nr. 17SK-514-(14.17.110.)

Plotas: 0.292 ha

Įrašas galioja: Nuo 2018-04-10

9.2.

XXIX. Paviršinio vandens telkinių apsaugos zonos

Daiktas: žemės sklypas Nr. 4400-4639-3062, aprašytas p. 2.1.

Įregistravimo pagrindas: 2017-04-20 Nekilnojamojo daikto kadastro duomenų byla 2018-03-21 Nacionalinės žemės tarnybos teritorinio skyriaus vedėjo sprendimas Nr. 17SK-514-(14.17.110.)

Plotas: 0.292 ha

Įrašas galioja: Nuo 2018-04-10

9.3.

XIX. Nekilnojamųjų kultūros vertybių teritorija ir apsaugos zonos

Daiktas: žemės sklypas Nr. 4400-4639-3062, aprašytas p. 2.1.

Įregistravimo pagrindas: 2017-04-20 Nekilnojamojo daikto kadastro duomenų byla 2018-03-21 Nacionalinės žemės tarnybos teritorinio skyriaus vedėjo sprendimas Nr. 17SK-514-(14.17.110.)

Plotas: 1.057 ha

Įrašas galioja: Nuo 2018-04-10

9.4.

XLIX. Vandentiekio, lietaus ir fekalinės kanalizacijos tinklų ir įrenginių apsaugos zonos

Daiktas: žemės sklypas Nr. 4400-4639-3062, aprašytas p. 2.1.

Įregistravimo pagrindas: 2017-04-20 Nekilnojamojo daikto kadastro duomenų byla 2018-03-21 Nacionalinės žemės tarnybos teritorinio skyriaus vedėjo sprendimas Nr. 17SK-514-(14.17.110.)

Plotas: 0.012 ha

Kopija tikra

D. V. L.

Įrašas galioja: Nuo 2018-04-10

9.5.

XXVI. Miško naudojimo apribojimai

Daiktas: žemės sklypas Nr. 4400-4639-3062, aprašytas p. 2.1.

Įregistravimo pagrindas: 2017-04-20 Nekilnojamojo daikto kadastro duomenų byla
2018-03-21 Nacionalinės žemės tarnybos teritorinio skyriaus vedėjo sprendimas
Nr. 17SK-514-(14.17.110.)

Plotas: 1.057 ha

Įrašas galioja: Nuo 2018-04-10

10. Daikto registravimas ir kadastro žymos:

10.1.

Suformuotas naujas (daikto registravimas)

Daiktas: žemės sklypas Nr. 4400-4639-3062, aprašytas p. 2.1.

Įregistravimo pagrindas: 2017-04-20 Nekilnojamojo daikto kadastro duomenų byla
2018-03-21 Nacionalinės žemės tarnybos teritorinio skyriaus vedėjo sprendimas
Nr. 17SK-514-(14.17.110.)

Įrašas galioja: Nuo 2018-04-10

10.2.

Kadastrinius matavimus atliko (kadastro žyma)

ANDRIUS ŠATINSKIS

Daiktas: žemės sklypas Nr. 4400-4639-3062, aprašytas p. 2.1.

Įregistravimo pagrindas: 2009-03-31 Kvalifikacijos pažymėjimas Nr. 2M-M-926
2017-04-20 Nekilnojamojo daikto kadastro duomenų byla

Įrašas galioja: Nuo 2018-04-10

11. Registro pastabos ir nuorodos: įrašų nėra

12. Kita informacija: įrašų nėra

13. Informacija apie duomenų sandoriui tikslinimą: įrašų nėra

2019-02-08 10:21:45

Dokumentą atspausdino

DAIVA THUMAT

Kopija tikra
Ūkio skyriaus Turto poskyrio
vyriausioji specialistė

Daiva Thumat

2019-02-11

ŽEMĖS SKLYPO PLANAS M 1:1000

Sklypo plotas 10570 m²

Žemės sklypo kadastro Nr. 8 8 6 7 0 0 1 2 0 1 0 2

KOORDINACIJŲ ŽINIARŠČIS

Koordinatų sistema LKS-94					
Taško Nr.	Kodas	X	Y	Taško Nr.	Kodas
1	R	6136697.30	338845.89		
2	R	6136697.37	338849.68		
3	R	6136701.85	338865.72		
4	R	6136717.75	338887.07		
5	R	6136731.81	338918.59		
6	R	6136732.56	338928.02		
7	R	6136726.87	338934.66		
8	R	6136712.39	338944.08		
9	R	6136692.43	338954.19		
10	R	6136611.99	338983.49		
11	R	6136554.89	339027.10		
12	R	6136551.23	339022.65		
13	R	6136546.51	339026.55		
14	R	6136539.45	339017.97		
15	R	6136689.17	338954.27		
16	R	6136691.97	338845.68		
17	R	6136694.04	338845.76		

SKLYPO CENTRO KOORDINATĖS	
Koordinatų sistema	Koordinatės X/Y
Kalstybinė 123-1994	X=6136653 Y=338937
Žiniaraštį sudarė	2016-03-30 (data)
Žiniaraštį patvirtino	2016-03-30 (data)

Ši rašutis iš Lietuvos Administracinių teisinių pažeidimų kodekso 47 straipsnio. Pastorų žemėnuos riboženčių suaukštinimas arba gulinimas - užtrauktas baudų nuo sopljmseslėsimt dvejų iki vieno šimto keturaušeslėimt keturių eurų.

Duomenys apie žemės naudojimo apribojimus				
Eil. Nr.	Kodas	Aprašymai	Žemės plotas, m ²	
1	2	3	4	
1	26	XVI. Miško naudojimo apribojimai	10570	
2	49	XIX. Vandentvarkio liejimo ir tekamos kanalizacijos tinklų ir įrenginių apsaugos zonos	130	
3	10	XIX. Reiklinojėmuli kultūros vertybių teritorija ir apsaugos zonos	10570	
4	63	XXIX. Paviršinio vandens telkinų apsaugos zonos	2920	
5	64	XXIX. Paviršinio vandens telkinų pakranės apsaugos juostos	2920	

Kopija tikra
Ūkio skyriaus Turto poskyrio
vyriausioji specialistė

2016-03-30

Daiva Thumait

2016-03-30



VALSTYBĖS ĮMONĖ REGISTRŲ CENTRAS

Vincas Kudirkos g. 18-3, 03105 Vilnius, tel. (8 5) 2688 262, faks. (8 5) 2688 311, el.p. info@registrucentras.lt

NEKILNOJAMOJO TURTO REGISTRO CENTRINIO DUOMENŲ BANKO IŠRAŠAS

2019-02-08 15:39:17

1. Nekilnojamojo turto registre įregistruotas turtas:

Registro Nr.: 44/2222802
 Registro tipas: Žemės sklypas
 Sudarymo data: 2018-03-29
 Šilutė

Registro tvarkytojas: Valstybės įmonės Registrų centro Klaipėdos filialas

2. Nekilnojamieji daiktai:

2.1.

Žemės sklypas
 Šilutė

Unikalus daikto numeris: 4400-4639-2487

Žemės sklypo kadastro numeris ir kadastro vietovės

pavadinimas: 8867/0012:107 Šilutės m. k.v.

Daikto pagrindinė naudojimo paskirtis: Miškų ūkio

Žemės sklypo naudojimo būdas: Rekreatinių miškų sklypai

Žemės sklypo plotas: 0.6310 ha

Miško žemės plotas: 0.6310 ha

Žemės ūkio naudmenų našumo balas: 37.4

Matavimų tipas: Žemės sklypas suformuotas atliekant kadastrinius matavimus

Indeksuota žemės sklypo vertė: 1280 Eur

Indeksuota miško vertė: 1280 Eur

Indeksuota miško medynų vertė: 1142 Eur

Žemės sklypo vertė: 324 Eur

Miško žemės ir medynų vertė: 324 Eur

Miško medynų vertė: 238 Eur

Vidutinė rinkos vertė: 1440 Eur

Vidutinės rinkos vertės nustatymo data: 2018-04-10

Vidutinės rinkos vertės nustatymo būdas: Masinis vertinimas

Kadastro duomenų nustatymo data: 2017-04-20

3. Daikto priklausiniai iš kito registro: įrašų nėra

4. Nuosavybė:

4.1.

Nuosavybės teisė

Savininkas: LIETUVOS RESPUBLIKA, a.k. 111105555

Daiktas: žemės sklypas Nr. 4400-4639-2487, aprašytas p. 2.1.

Įregistravimo pagrindas: 2018-03-21 Nacionalinės žemės tarnybos teritorinio skyriaus vedėjo sprendimas Nr. 17SK-515-(14.17.110.)

Įrašas galioja: Nuo 2018-04-10

5. Valstybės ir savivaldybių žemės patikėjimo teisė:

5.1.

Valstybinės žemės patikėjimo teisė

Patikėtinis: Nacionalinė žemės tarnyba prie Žemės ūkio ministerijos, a.k. 188704927

Daiktas: žemės sklypas Nr. 4400-4639-2487, aprašytas p. 2.1.

Įregistravimo pagrindas: 2018-03-21 Nacionalinės žemės tarnybos teritorinio skyriaus vedėjo sprendimas Nr. 17SK-515-(14.17.110.)

Įrašas galioja: Nuo 2018-04-10

6. Kitos daiktinės teisės: įrašų nėra

7. Juridiniai faktai: įrašų nėra

8. Žymos: įrašų nėra

9. Specialiosios žemės ir miško naudojimo sąlygos:

9.1.

XIX. Nekilnojamųjų kultūros vertybių teritorija ir apsaugos zonos

Daiktas: žemės sklypas Nr. 4400-4639-2487, aprašytas p. 2.1.

Įregistravimo pagrindas: 2017-04-20 Nekilnojamojo daikto kadastro duomenų byla 2018-03-21 Nacionalinės žemės tarnybos teritorinio skyriaus vedėjo sprendimas Nr. 17SK-515-(14.17.110.)

Plotas: 0.04 ha

Įrašas galioja: Nuo 2018-04-10

9.2.

XLIX. Vandentiekio, lietaus ir fekalinės kanalizacijos tinklų ir įrenginių apsaugos zonos

Daiktas: žemės sklypas Nr. 4400-4639-2487, aprašytas p. 2.1.

Įregistravimo pagrindas: 2017-04-20 Nekilnojamojo daikto kadastro duomenų byla 2018-03-21 Nacionalinės žemės tarnybos teritorinio skyriaus vedėjo sprendimas Nr. 17SK-515-(14.17.110.)

Plotas: 0.006 ha

Įrašas galioja: Nuo 2018-04-10

9.3.

XXIX. Paviršinio vandens telkinių pakrantės apsaugos juostos

Daiktas: žemės sklypas Nr. 4400-4639-2487, aprašytas p. 2.1.

Įregistravimo pagrindas: 2017-04-20 Nekilnojamojo daikto kadastro duomenų byla 2018-03-21 Nacionalinės žemės tarnybos teritorinio skyriaus vedėjo sprendimas Nr. 17SK-515-(14.17.110.)

Plotas: 0.342 ha

Įrašas galioja: Nuo 2018-04-10

9.4.

XXIX. Paviršinio vandens telkinių apsaugos zonos

Daiktas: žemės sklypas Nr. 4400-4639-2487, aprašytas p. 2.1.

Įregistravimo pagrindas: 2017-04-20 Nekilnojamojo daikto kadastro duomenų byla 2018-03-21 Nacionalinės žemės tarnybos teritorinio skyriaus vedėjo sprendimas Nr. 17SK-515-(14.17.110.)

Plotas: 0.342 ha

Įrašas galioja: Nuo 2018-04-10

9.5.

XLVIII. Šilumos ir karšto vandens tiekimo tinklų apsaugos zonos
Daiktas: žemės sklypas Nr. 4400-4639-2487, aprašytas p. 2.1.
Įregistravimo pagrindas: 2017-04-20 Nekilnojamojo daikto kadastro duomenų byla
2018-03-21 Nacionalinės žemės tarnybos teritorinio skyriaus vedėjo sprendimas
Nr. 17SK-515-(14.17.110.)

Plotas: 0.012 ha

Įrašas galioja: Nuo 2018-04-10

9.6.

XXVI. Miško naudojimo apribojimai
Daiktas: žemės sklypas Nr. 4400-4639-2487, aprašytas p. 2.1.
Įregistravimo pagrindas: 2017-04-20 Nekilnojamojo daikto kadastro duomenų byla
2018-03-21 Nacionalinės žemės tarnybos teritorinio skyriaus vedėjo sprendimas
Nr. 17SK-515-(14.17.110.)

Plotas: 0.631 ha

Įrašas galioja: Nuo 2018-04-10

10. Daikto registravimas ir kadastro žymos:

10.1.

Suformuotas naujas (daikto registravimas)
Daiktas: žemės sklypas Nr. 4400-4639-2487, aprašytas p. 2.1.
Įregistravimo pagrindas: 2017-04-20 Nekilnojamojo daikto kadastro duomenų byla
2018-03-21 Nacionalinės žemės tarnybos teritorinio skyriaus vedėjo sprendimas
Nr. 17SK-515-(14.17.110.)
Įrašas galioja: Nuo 2018-04-10

10.2.

Kadastrinius matavimus atliko (kadastro žyma)
ANDRIUS ŠATINSKIS
Daiktas: žemės sklypas Nr. 4400-4639-2487, aprašytas p. 2.1.
Įregistravimo pagrindas: 2009-03-31 Kvalifikacijos pažymėjimas Nr. 2M-M-926
2017-04-20 Nekilnojamojo daikto kadastro duomenų byla
Įrašas galioja: Nuo 2018-04-10


11. Registro pastabos ir nuorodos: įrašų nėra**12. Kita informacija: įrašų nėra****13. Informacija apie duomenų sandoriui tikslinimą: įrašų nėra**

2019-02-08 15:39:17

Dokumentą atspausdino

DAIVA THUMAT

Kopija tikra
Ūkio skyriaus Turto poskyrio
vyriausioji specialistė


Daiva Thumat
2019-02-11

ŽEMĖS SKLYPO PLANAS M 1:2000

Sklypo plotas 6310 m²

Žemės sklypo kadastro Nr. 8|8|6|7|0|0|1|2|0402

KOORDINACIJŲ ŽINIARAŠTIS

Koordinacijų sistema LKS-94		Taško Nr.		X		Y	
Taško Nr.	Kodas	X	Y	X	Y	X	Y
1	R	6136534.31	339023.59				
2	R	6136540.69	339031.35				
3	R	6136536.77	339034.58				
4	R	6136540.17	339038.72				
5	R	6136509.83	339062.99				
6	R	6136477.50	339084.05				
7	R	6136392.25	339134.53				
8	R	6136363.28	339163.11				
9	R	6136350.87	339189.47				
10	R	6136353.46	339195.18				
11	R	6136345.58	339210.42				
12	R	6136327.50	339225.93				
13	R	6136310.71	339227.34				
14	R	6136281.13	339237.00				
15	R	6136276.01	339220.38				
16	R	6136321.73	339174.24				
17	R	6136363.33	339141.90				
18	R	6136399.12	339116.57				
19	R	6136508.85	339047.32				
20	R	6136516.63	339041.65				
21	R	6136523.52	339035.38				

SKLYPO CENTRO KOORDINATĖS

Koordinacijų sistema		Koordinatės X/Y	
Vidutinė LKS-1994		X=6136339	Y=339180
Žiniaraščių sudarytojas	Žiniaraščių sudarymo Nr.	2016-03-30	(data)
Andrius Šatinskis	2016-03-30		
(parašas)	(data)		

Šiurkštis iš Lietuvos Administracinių teisinių pažeidimų kodekso
47 straipsnio. Pažeidimų žeminimo ribų žeminimo akto galimybės - užtraukti būdą
nuo reikalingo žeminimo ribų iki vieno šimto keturiasdešimt keturių, eurių.

Duomenys apie žemės naudojimo apribojimus			
Eil. Nr.	Kodas	Aprašymai	Žemės plotas, m ²
1	2	3	4
1	26	XXVI Miesto naudojimo apribojimai	6310
2	48	XXVIII Šilumos ir karšto vandens tiekimo tinklų apsaugos zonos	120
3	63	XXIX Paviršinio vandens tiekimo apsaugos zonos	3420
4	04	XXIX Paviršinio vandens tiekimo pakrantes apsaugos juostos	3420
5	49	XXIX Vandentekio, tiesaus ir įelekto kanalizacijos tinklų ir įrenginių apsaugos zonos	60
6	19	XXIX Nuklaidinčių kultūros vertybių teritorija ir apsaugos zonos	400

Kopija tikra
Ekio skyriaus Turto poskyrio
vyriausioji specialistė

Daiva Thumait

20 18-02-11



VALSTYBĖS ĮMONĖ REGISTRŲ CENTRAS
Vincio Kudirkos g. 18-3, 03105 Vilnius, tel. (8 5) 2688 262, faks. (8 5) 2688 311, el.p. info@registrucentras.lt

NEKILNOJAMOJO TURTO REGISTRO CENTRINIO DUOMENŲ BANKO IŠRAŠAS

2019-02-08 10:25:08

1. Nekilnojamojo turto registre įregistruotas turtas:

Registro Nr.: 44/2088847
Registro tipas: Žemės sklypas
Sudarymo data: 2016-10-27
Šilutė
Registro tvarkytojas: Valstybės įmonės Registrų centro Klaipėdos filialas

2. Nekilnojamieji daiktai:

2.1. Žemės sklypas
Šilutė
Unikalus daikto numeris: 4400-4224-1858
Žemės sklypo kadastro numeris ir kadastro vietovės pavadinimas: 8867/0004:158 Šilutės m. k.v.
Daikto pagrindinė naudojimo paskirtis: Miškų ūkio
Žemės sklypo naudojimo būdas: Rekreatinių miškų sklypai
Žemės sklypo plotas: 0.6600 ha
Miško žemės plotas: 0.6600 ha
Žemės ūkio naudmenų našumo balas: 37.4
Matavimų tipas: Žemės sklypas suformuotas atliekant kadastrinius matavimus
Indeksuota žemės sklypo vertė: 1886 Eur
Indeksuota miško vertė: 1886 Eur
Indeksuota miško medynų vertė: 1762 Eur
Žemės sklypo vertė: 445 Eur
Sklypo vertė be miško žemės ir medynų: 0 Eur
Miško žemės ir medynų vertė: 445 Eur
Miško medynų vertė: 367 Eur
Vidutinė rinkos vertė: 2060 Eur
Vidutinės rinkos vertės nustatymo data: 2016-03-30
Vidutinės rinkos vertės nustatymo būdas: Masinis vertinimas
Kadastro duomenų nustatymo data: 2016-03-30

3. Daikto priklausiniai iš kito registro: įrašų nėra

4. Nuosavybė:

4.1. Nuosavybės teisė
Savininkas: LIETUVOS RESPUBLIKA, a.k. 111105555
Daiktas: žemės sklypas Nr. 4400-4224-1858, aprašytas p. 2.1.
Įregistravimo pagrindas: 2016-10-13 Nacionalinės žemės tarnybos teritorinio skyriaus vedėjo sprendimas Nr. 17SK-1907-(14.17.110.)
Įrašas galioja: Nuo 2016-10-31

5. Valstybės ir savivaldybių žemės patikėjimo teisė:

5.1. Valstybinės žemės patikėjimo teisė
Patikėtinis: Nacionalinė žemės tarnyba prie Žemės ūkio ministerijos, a.k. 188704927
Daiktas: žemės sklypas Nr. 4400-4224-1858, aprašytas p. 2.1.
Įregistravimo pagrindas: 2016-10-13 Nacionalinės žemės tarnybos teritorinio skyriaus vedėjo sprendimas Nr. 17SK-1907-(14.17.110.)
Įrašas galioja: Nuo 2016-10-31

6. Kitos daiktinės teisės: įrašų nėra

7. Juridiniai faktai: įrašų nėra

8. Žymos: įrašų nėra

9. Specialiosios žemės ir miško naudojimo sąlygos:

9.1. XX. Požeminio vandens vandenviečių apsaugos zonos
Daiktas: žemės sklypas Nr. 4400-4224-1858, aprašytas p. 2.1.
Įregistravimo pagrindas: 2016-03-30 Nekilnojamojo daikto kadastro duomenų byla
2016-10-13 Nacionalinės žemės tarnybos teritorinio skyriaus vedėjo sprendimas Nr. 17SK-1907-(14.17.110.)
Plotas: 0.182 ha
Įrašas galioja: Nuo 2016-10-31

9.2. XXVI. Miško naudojimo apribojimai
Daiktas: žemės sklypas Nr. 4400-4224-1858, aprašytas p. 2.1.
Įregistravimo pagrindas: 2016-03-30 Nekilnojamojo daikto kadastro duomenų byla
2016-10-13 Nacionalinės žemės tarnybos teritorinio skyriaus vedėjo sprendimas Nr. 17SK-1907-(14.17.110.)
Plotas: 0.66 ha
Įrašas galioja: Nuo 2016-10-31

10. Daikto registravimas ir kadastro žymos:

10.1. Suformuotas naujas (daikto registravimas)
Daiktas: žemės sklypas Nr. 4400-4224-1858, aprašytas p. 2.1.
Įregistravimo pagrindas: 2016-03-30 Nekilnojamojo daikto kadastro duomenų byla
2016-10-13 Nacionalinės žemės tarnybos teritorinio skyriaus vedėjo sprendimas Nr. 17SK-1907-(14.17.110.)
Įrašas galioja: Nuo 2016-10-31

10.2.

Kadastrinius matavimus atliko (kadastro žyma)
ANDRIUS ŠATINSKIS
Daiktas: žemės sklypas Nr. 4400-4224-1858, aprašytas p. 2.1.
Įregistravimo pagrindas: 2009-03-31 Kvalifikacijos pažymėjimas Nr. 2M-M-926

Kopija tikra
06/08

2019-02-08

NT Registras44/2088847

2016-03-30 Nekilnojamojo daikto kadastro duomenų byla
Įrašas galioja: Nuo 2016-10-31

11. Registro pastabos ir nuorodos: įrašų nėra

12. Kita informacija: įrašų nėra

13. Informacija apie duomenų sandoriui tikslinimą: įrašų nėra

2019-02-08 10:25:08

Dokumentą atspausdino

DAIVA THUMAT

Kopija tikra
Ūkio skyriaus Turto poskyrio
vyriausioji specialistė

Daiva Thumat

20 19-02-11

ŽEMĖS SKLYPO PLANAS M 1:1000 Sklypo plotas 6600 m²



Plotas, kvadratiniai metrai	Plotas, kvadratiniai metrai
1-2	20 60
3-4	20 60
5-6	20 60
7-8	20 60
9-10	20 60
11-12	20 60
13-14	20 60
15-16	20 60
17-18	20 60
19-20	20 60
21-22	20 60
23-24	20 60
25-26	20 60
27-28	20 60
29-30	20 60
31-32	20 60
33-34	20 60
35-36	20 60
37-38	20 60
39-40	20 60
41-42	20 60
43-44	20 60
45-46	20 60
47-48	20 60
49-50	20 60
51-52	20 60
53-54	20 60
55-56	20 60
57-58	20 60
59-60	20 60
61-62	20 60
63-64	20 60
65-66	20 60
67-68	20 60
69-70	20 60
71-72	20 60
73-74	20 60
75-76	20 60
77-78	20 60
79-80	20 60
81-82	20 60
83-84	20 60
85-86	20 60
87-88	20 60
89-90	20 60
91-92	20 60
93-94	20 60
95-96	20 60
97-98	20 60
99-100	20 60

Šio sklypo planas parengtas pagal žemės matavimų duomenis, kurie patvirtinti Lietuvos Respublikos žemės matavimo įstatyme ir jo įgyvendinimo taisyklėse.

Matavimai atlikti 2019 m. gegužės mėn.

Matavimų duomenys pateikti šio sklypo planų ir sąrašų prieduose.

Matavimų duomenys patvirtinti 2019 m. gegužės mėn. 14 d. Lietuvos Respublikos žemės matavimo įstatyme ir jo įgyvendinimo taisyklėse.

Korėja tikra
Ukio skyriaus Turto poskyrio
vyriausioji specialistė

[Signature]
Daiva Thumat

2019-06-11

Plotas, kvadratiniai metrai	Plotas, kvadratiniai metrai
1-2	20 60
3-4	20 60
5-6	20 60
7-8	20 60
9-10	20 60
11-12	20 60
13-14	20 60
15-16	20 60
17-18	20 60
19-20	20 60
21-22	20 60
23-24	20 60
25-26	20 60
27-28	20 60
29-30	20 60
31-32	20 60
33-34	20 60
35-36	20 60
37-38	20 60
39-40	20 60
41-42	20 60
43-44	20 60
45-46	20 60
47-48	20 60
49-50	20 60
51-52	20 60
53-54	20 60
55-56	20 60
57-58	20 60
59-60	20 60
61-62	20 60
63-64	20 60
65-66	20 60
67-68	20 60
69-70	20 60
71-72	20 60
73-74	20 60
75-76	20 60
77-78	20 60
79-80	20 60
81-82	20 60
83-84	20 60
85-86	20 60
87-88	20 60
89-90	20 60
91-92	20 60
93-94	20 60
95-96	20 60
97-98	20 60
99-100	20 60

Plotas, kvadratiniai metrai	Plotas, kvadratiniai metrai
1-2	20 60
3-4	20 60
5-6	20 60
7-8	20 60
9-10	20 60
11-12	20 60
13-14	20 60
15-16	20 60
17-18	20 60
19-20	20 60
21-22	20 60
23-24	20 60
25-26	20 60
27-28	20 60
29-30	20 60
31-32	20 60
33-34	20 60
35-36	20 60
37-38	20 60
39-40	20 60
41-42	20 60
43-44	20 60
45-46	20 60
47-48	20 60
49-50	20 60
51-52	20 60
53-54	20 60
55-56	20 60
57-58	20 60
59-60	20 60
61-62	20 60
63-64	20 60
65-66	20 60
67-68	20 60
69-70	20 60
71-72	20 60
73-74	20 60
75-76	20 60
77-78	20 60
79-80	20 60
81-82	20 60
83-84	20 60
85-86	20 60
87-88	20 60
89-90	20 60
91-92	20 60
93-94	20 60
95-96	20 60
97-98	20 60
99-100	20 60

Plotas, kvadratiniai metrai	Plotas, kvadratiniai metrai
1-2	20 60
3-4	20 60
5-6	20 60
7-8	20 60
9-10	20 60
11-12	20 60
13-14	20 60
15-16	20 60
17-18	20 60
19-20	20 60
21-22	20 60
23-24	20 60
25-26	20 60
27-28	20 60
29-30	20 60
31-32	20 60
33-34	20 60
35-36	20 60
37-38	20 60
39-40	20 60
41-42	20 60
43-44	20 60
45-46	20 60
47-48	20 60
49-50	20 60
51-52	20 60
53-54	20 60
55-56	20 60
57-58	20 60
59-60	20 60
61-62	20 60
63-64	20 60
65-66	20 60
67-68	20 60
69-70	20 60
71-72	20 60
73-74	20 60
75-76	20 60
77-78	20 60
79-80	20 60
81-82	20 60
83-84	20 60
85-86	20 60
87-88	20 60
89-90	20 60
91-92	20 60
93-94	20 60
95-96	20 60
97-98	20 60
99-100	20 60

Šis sklypo planas parengtas pagal žemės matavimų duomenis, kurie patvirtinti Lietuvos Respublikos žemės matavimo įstatyme ir jo įgyvendinimo taisyklėse.

Matavimai atlikti 2019 m. gegužės mėn.

Matavimų duomenys pateikti šio sklypo planų ir sąrašų prieduose.

Matavimų duomenys patvirtinti 2019 m. gegužės mėn. 14 d. Lietuvos Respublikos žemės matavimo įstatyme ir jo įgyvendinimo taisyklėse.

Šis sklypo planas parengtas pagal žemės matavimų duomenis, kurie patvirtinti Lietuvos Respublikos žemės matavimo įstatyme ir jo įgyvendinimo taisyklėse.

Matavimai atlikti 2019 m. gegužės mėn.

Matavimų duomenys pateikti šio sklypo planų ir sąrašų prieduose.

Matavimų duomenys patvirtinti 2019 m. gegužės mėn. 14 d. Lietuvos Respublikos žemės matavimo įstatyme ir jo įgyvendinimo taisyklėse.



Plotas, kvadratiniai metrai	Plotas, kvadratiniai metrai
1-2	20 60
3-4	20 60
5-6	20 60
7-8	20 60
9-10	20 60
11-12	20 60
13-14	20 60
15-16	20 60
17-18	20 60
19-20	20 60
21-22	20 60
23-24	20 60
25-26	20 60
27-28	20 60
29-30	20 60
31-32	20 60
33-34	20 60
35-36	20 60
37-38	20 60
39-40	20 60
41-42	20 60
43-44	20 60
45-46	20 60
47-48	20 60
49-50	20 60
51-52	20 60
53-54	20 60
55-56	20 60
57-58	20 60
59-60	20 60
61-62	20 60
63-64	20 60
65-66	20 60
67-68	20 60
69-70	20 60
71-72	20 60
73-74	20 60
75-76	20 60
77-78	20 60
79-80	20 60
81-82	20 60
83-84	20 60
85-86	20 60
87-88	20 60
89-90	20 60
91-92	20 60
93-94	20 60
95-96	20 60
97-98	20 60
99-100	20 60



VALSTYBĖS ĮMONĖ REGISTRŲ CENTRAS

Vincas Kudirkos g. 18-3, 03105 Vilnius, tel. (8 5) 2688 262, faks. (8 5) 2688 311, el.p. info@registrucentras.lt

NEKILNOJAMOJO TURTO REGISTRO CENTRINIO DUOMENŲ BANKO IŠRAŠAS

2019-02-08 10:27:22

1. Nekilnojamojo turto registre įregistruotas turtas:

Registro Nr.: 44/2088890
 Registro tipas: Žemės sklypas
 Sudarymo data: 2016-10-27
 Šilutė
 Registro tvarkytojas: Valstybės įmonės Registrų centro Klaipėdos filialas

2. Nekilnojamieji daiktai:

2.1.

Žemės sklypas
 Šilutė

Unikalus daikto numeris: 4400-4224-3010

Žemės sklypo kadastro numeris ir kadastro vietovės
 pavadinimas: 8867/0019:173 Šilutės m. k.v.

Daikto pagrindinė naudojimo paskirtis: Miškų ūkio

Žemės sklypo naudojimo būdas: Rekreacinių miškų sklypai

Žemės sklypo plotas: 0.4600 ha

Miško žemės plotas: 0.4600 ha

Žemės ūkio naudmenų našumo balas: 37.4

Matavimų tipas: Žemės sklypas suformuotas atliekant kadastrinius matavimus

Indeksuota žemės sklypo vertė: 2232 Eur

Indeksuota miško vertė: 2232 Eur

Indeksuota miško medynų vertė: 2146 Eur

Žemės sklypo vertė: 501 Eur

Miško žemės ir medynų vertė: 501 Eur

Miško medynų vertė: 447 Eur

Vidutinė rinkos vertė: 2354 Eur

Vidutinės rinkos vertės nustatymo data: 2016-11-02

Vidutinės rinkos vertės nustatymo būdas: Masinis vertinimas

Kadastro duomenų nustatymo data: 2016-03-30

3. Daikto priklausiniai iš kito registro: įrašų nėra

4. Nuosavybė:

4.1.

Nuosavybės teisė

Savininkas: LIETUVOS RESPUBLIKA, a.k. 111105555

Daiktas: žemės sklypas Nr. 4400-4224-3010, aprašytas p. 2.1.

Įregistravimo pagrindas: 2016-10-13 Nacionalinės žemės tarnybos teritorinio skyriaus vedėjo sprendimas Nr. 17SK-1908-(14.17.110.)

Įrašas galioja: Nuo 2016-11-02

5. Valstybės ir savivaldybių žemės patikėjimo teisė:

5.1.

Valstybinės žemės patikėjimo teisė

Patikėtinis: Nacionalinė žemės tarnyba prie Žemės ūkio ministerijos, a.k. 188704927

Daiktas: žemės sklypas Nr. 4400-4224-3010, aprašytas p. 2.1.

Įregistravimo pagrindas: 2016-10-13 Nacionalinės žemės tarnybos teritorinio skyriaus vedėjo sprendimas Nr. 17SK-1908-(14.17.110.)

Įrašas galioja: Nuo 2016-11-02

6. Kitos daiktinės teisės: įrašų nėra

7. Juridiniai faktai: įrašų nėra

8. Žymos: įrašų nėra

9. Specialiosios žemės ir miško naudojimo sąlygos:

9.1.

XX. Požeminio vandens vandenviečių apsaugos zonos

Daiktas: žemės sklypas Nr. 4400-4224-3010, aprašytas p. 2.1.

Įregistravimo pagrindas: 2016-03-30 Nekilnojamojo daikto kadastro duomenų byla 2016-10-13 Nacionalinės žemės tarnybos teritorinio skyriaus vedėjo sprendimas Nr. 17SK-1908-(14.17.110.)

Plotas: 0.46 ha

Įrašas galioja: Nuo 2016-11-02

9.2.

V. Aerodromo apsaugos zonos ir aerodromo sanitarinės apsaugos zona

Daiktas: žemės sklypas Nr. 4400-4224-3010, aprašytas p. 2.1.

Įregistravimo pagrindas: 2016-03-30 Nekilnojamojo daikto kadastro duomenų byla 2016-10-13 Nacionalinės žemės tarnybos teritorinio skyriaus vedėjo sprendimas Nr. 17SK-1908-(14.17.110.)

Plotas: 0.46 ha

Įrašas galioja: Nuo 2016-11-02

9.3.

XXVI. Miško naudojimo apribojimai

Daiktas: žemės sklypas Nr. 4400-4224-3010, aprašytas p. 2.1.

Įregistravimo pagrindas: 2016-03-30 Nekilnojamojo daikto kadastro duomenų byla 2016-10-13 Nacionalinės žemės tarnybos teritorinio skyriaus vedėjo sprendimas Nr. 17SK-1908-(14.17.110.)

Plotas: 0.46 ha

Įrašas galioja: Nuo 2016-11-02

10. Daikto registravimas ir kadastro žymos:

10.1.

Suformuotas naujas (daikto registravimas)

Daiktas: žemės sklypas Nr. 4400-4224-3010, aprašytas p. 2.1.

Įregistravimo pagrindas: 2016-03-30 Nekilnojamojo daikto kadastro duomenų byla 2016-10-13 Nacionalinės žemės tarnybos teritorinio skyriaus vedėjo sprendimas

Kopija tikra
 2019

Nr. 17SK-1908-(14.17.110.)

Įrašas galioja: Nuo 2016-11-02

10.2.

Kadastrinius matavimus atliko (kadastro žyma)

ANDRIUS ŠATINSKIS

Daiktas: žemės sklypas Nr. 4400-4224-3010, aprašytas p. 2.1.

Įregistravimo pagrindas: 2009-03-31 Kvalifikacijos pažymėjimas Nr. 2M-M-926

2016-03-30 Nekilnojamojo daikto kadastro duomenų byla

Įrašas galioja: Nuo 2016-11-02

11. Registro pastabos ir nuorodos: įrašų nėra

12. Kita informacija: įrašų nėra

13. Informacija apie duomenų sandoriui tikslinimą: įrašų nėra

2019-02-08 10:27:22

Dokumentą atspausdino

DAIVA THUMAT

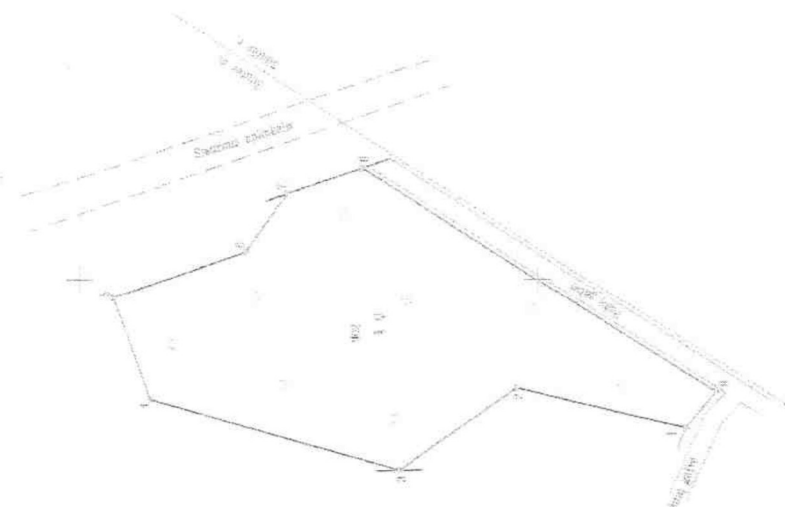
Kopija tikra
Ūkio skyriaus Turto poskyrio
vyriausioji specialistė

Daiva Thumat

2019-02-11

ZĒMĒS SKLYPO PLANS M 1:1000 **Sklypa platība 4600 m²**

Sklypa ielaiduma shēma



Ploti, apzīmējumi, platība	Apzīmējums	Platība
1-2	07.14	15.65
3-4	31.13	12.16
5-6	52.01	40.39
7-8	21.09	16.54
9-10	20.82	15.65
11-12	12.16	9.38
13-14	40.39	31.13
15-16	15.65	12.16

Kopijātūra
Ukro skryiaus Turto poskryio
vyriausioji specialistē

Daiva Thumāt

20 18-02-11

Kadastro	apzīmē	Sklypa mērs	Sklypa

Plotis: 100 m
 Kaimiņi (mērķi):
 Sklypa (mērķi):
 Sklypa (mērķi):
 Sklypa (mērķi):

Sklypa	Sklypa mērs	Sklypa
1-2	07.14	15.65
3-4	31.13	12.16
5-6	52.01	40.39
7-8	21.09	16.54
9-10	20.82	15.65
11-12	12.16	9.38
13-14	40.39	31.13
15-16	15.65	12.16

Šis projekts ir izstrādāts saskaņā ar Latvijas Republikas likuma "Par zemes valsts kadastru" prasībām.

Šis projekts ir izstrādāts saskaņā ar Latvijas Republikas likuma "Par zemes valsts kadastru" prasībām.

Projekta izstrādātājs: [Izstrādātāja nosaukums]
 Projekta apstiprinātājs: [Apstiprinātāja nosaukums]



Projekta	Sklypa	Sklypa



VALSTYBĖS ĮMONĖ REGISTRŲ CENTRAS

Vincio Kudirkos g. 18-3, 03105 Vilnius, tel. (8 5) 2688 262, faks. (8 5) 2688 311, el.p. info@registrucentras.lt

NEKILNOJAMOJO TURTO REGISTRO CENTRINIO DUOMENŲ BANKO IŠRAŠAS

2019-02-08 15:47:23

1. Nekilnojamojo turto registre įregistruotas turtas:

Registro Nr.: 44/2290325
 Registro tipas: Žemės sklypas
 Sudarymo data: 2018-10-11
 Šilutė

Registro tvarkytojas: Valstybės įmonės Registrų centro Klaipėdos filialas

2. Nekilnojamieji daiktai:

2.1.

Žemės sklypas
 Šilutė

Unikalus daikto numeris: 4400-5044-9818

Žemės sklypo kadastro numeris ir kadastro vietovės

pavadinimas: 8867/0015:28 Šilutės m. k.v.

Daikto pagrindinė naudojimo paskirtis: Miškų ūkio

Žemės sklypo naudojimo būdas: Rekreacinių miškų sklypai

Žemės sklypo plotas: 0.7410 ha

Miško žemės plotas: 0.6904 ha

Kitos žemės plotas: 0.0506 ha

Žemės ūkio naudmenų našumo balas: 32.6

Matavimų tipas: Žemės sklypas suformuotas atliekant kadastrinius matavimus

Indeksuota žemės sklypo vertė: 390 Eur

Indeksuota miško vertė: 390 Eur

Indeksuota miško medynų vertė: 240 Eur

Žemės sklypo vertė: 144 Eur

Miško žemės ir medynų vertė: 144 Eur

Miško medynų vertė: 50 Eur

Vidutinė rinkos vertė: 676 Eur

Vidutinės rinkos vertės nustatymo data: 2019-01-16

Vidutinės rinkos vertės nustatymo būdas: Masinis vertinimas

Kadastro duomenų nustatymo data: 2018-10-02

3. Daikto priklausiniai iš kito registro: įrašų nėra

4. Nuosavybė:

4.1.

Nuosavybės teisė

Savininkas: LIETUVOS RESPUBLIKA, a.k. 111105555

Daiktas: žemės sklypas Nr. 4400-5044-9818, aprašytas p. 2.1.

Įregistravimo pagrindas: 2018-09-21 Nacionalinės žemės tarnybos teritorinio skyriaus vedėjo sprendimas Nr. 17SK-1494-(14.17.110.)

Įrašas galioja: Nuo 2018-10-15

5. Valstybės ir savivaldybių žemės patikėjimo teisė:

5.1.

Valstybinės žemės patikėjimo teisė

Patikėtinis: Nacionalinė žemės tarnyba prie Žemės ūkio ministerijos, a.k. 188704927

Daiktas: žemės sklypas Nr. 4400-5044-9818, aprašytas p. 2.1.

Įregistravimo pagrindas: 2018-09-21 Nacionalinės žemės tarnybos teritorinio skyriaus vedėjo sprendimas Nr. 17SK-1494-(14.17.110.)

Įrašas galioja: Nuo 2018-10-15

6. Kitos daiktinės teisės: įrašų nėra

7. Juridiniai faktai: įrašų nėra

8. Žymos: įrašų nėra

9. Specialiosios žemės ir miško naudojimo sąlygos:

9.1.

XXIX. Paviršinio vandens telkinių pakrantės apsaugos juostos

Daiktas: žemės sklypas Nr. 4400-5044-9818, aprašytas p. 2.1.

Įregistravimo pagrindas: 2018-10-02 Nekilnojamojo daikto kadastro duomenų byla 2019-01-11 Nacionalinės žemės tarnybos teritorinio skyriaus vedėjo sprendimas Nr. 17SK-91-(14.17.110.)

Plotas: 0.2007 ha

Įrašas galioja: Nuo 2019-01-16

9.2.

XXIX. Paviršinio vandens telkinių apsaugos zonos

Daiktas: žemės sklypas Nr. 4400-5044-9818, aprašytas p. 2.1.

Įregistravimo pagrindas: 2018-10-02 Nekilnojamojo daikto kadastro duomenų byla 2019-01-11 Nacionalinės žemės tarnybos teritorinio skyriaus vedėjo sprendimas Nr. 17SK-91-(14.17.110.)

Plotas: 0.2007 ha

Įrašas galioja: Nuo 2019-01-16

9.3.

XXVI. Miško naudojimo apribojimai

Daiktas: žemės sklypas Nr. 4400-5044-9818, aprašytas p. 2.1.

Įregistravimo pagrindas: 2018-10-02 Nekilnojamojo daikto kadastro duomenų byla 2019-01-11 Nacionalinės žemės tarnybos teritorinio skyriaus vedėjo sprendimas Nr. 17SK-91-(14.17.110.)

Plotas: 0.6904 ha

Įrašas galioja: Nuo 2019-01-16

9.4.

VI. Elektros linijų apsaugos zonos

Daiktas: žemės sklypas Nr. 4400-5044-9818, aprašytas p. 2.1.

Įregistravimo pagrindas: 2018-10-02 Nekilnojamojo daikto kadastro duomenų byla 2019-01-11 Nacionalinės žemės tarnybos teritorinio skyriaus vedėjo sprendimas Nr. 17SK-91-(14.17.110.)

Kopija tikra

Plotas: 0.0085 ha
Įrašas galioja: Nuo 2019-01-16

9.5.

I. Ryšių linijų apsaugos zonos
Daiktas: žemės sklypas Nr. 4400-5044-9818, aprašytas p. 2.1.
Įregistravimo pagrindas: 2018-10-02 Nekilnojamojo daikto kadastro duomenų byla
2019-01-11 Nacionalinės žemės tarnybos teritorinio skyriaus vedėjo sprendimas
Nr. 17SK-91-(14.17.110.)
Plotas: 0.0348 ha
Įrašas galioja: Nuo 2019-01-16

10. Daikto registravimas ir kadastro žymos:

10.1.

Kadastro duomenų tikslinimas (daikto registravimas)
Daiktas: žemės sklypas Nr. 4400-5044-9818, aprašytas p. 2.1.
Įregistravimo pagrindas: 2018-10-02 Nekilnojamojo daikto kadastro duomenų byla
2019-01-11 Nacionalinės žemės tarnybos teritorinio skyriaus vedėjo sprendimas
Nr. 17SK-91-(14.17.110.)
Įrašas galioja: Nuo 2019-01-16

10.2.

Kadastrinius matavimus atliko (kadastro žyma)
KRISTINA AGINTAITĖ-KIRSTUKIENĖ
Daiktas: žemės sklypas Nr. 4400-5044-9818, aprašytas p. 2.1.
Įregistravimo pagrindas: 2014-02-28 Kvalifikacijos pažymėjimas Nr. 2M-M-1973
2018-10-02 Nekilnojamojo daikto kadastro duomenų byla
Įrašas galioja: Nuo 2019-01-16

10.3.

Suformuotas naujas (daikto registravimas)
Daiktas: žemės sklypas Nr. 4400-5044-9818, aprašytas p. 2.1.
Įregistravimo pagrindas: 2018-06-27 Nekilnojamojo daikto kadastro duomenų byla
2018-09-21 Nacionalinės žemės tarnybos teritorinio skyriaus vedėjo sprendimas
Nr. 17SK-1494-(14.17.110.)
Įrašas galioja: Nuo 2018-10-15

11. Registro pastabos ir nuorodos: įrašų nėra**12. Kita informacija: įrašų nėra****13. Informacija apie duomenų sandoriui tikslinimą: įrašų nėra**

2019-02-08 10:29:25

Dokumentą atspausdino

DAIVA THUMAT

Kopija tikra
Ūkio skyriaus Turto poskyrio
vyriausioji specialistė

Daiva Thumat

2019-02-11

Nekilnojamojo turto objektų kadastrinių
matavimų ir kadastra duomenų surinkimo
bei tikslinimo taisyklų
5 priedas



Grain type	Grain yield	Atsumos
1-2	12.20	
2-3	8.63	
3-4	26.15	
4-5	9.92	
5-6	21.25	
6-7	18.12	
7-8	6.91	
8-9	11.88	
9-10	11.66	
10-11	+	20.78
11-12		22.81
12-13		21.51
13-14		36.91
14-15		44.01
15-16		2.93
16-17		96.63

Kopiija tikras
Ūkio skyriaus Turto poskyrio
vyriausioji specialistė

Daiva Thumat

2018-02-14

Kadastrs:	vieta	Sluēts m.										bloks	skilpas				
		žemum	skilpo	kadastrs	Nr	B	8	6	7	0	0	1	5	0	0	2	8

Galve, mano Nr.	
Kaimas (miestelis)	Sluotės m.
Straničia	Sluotės
Mitai-Las (rajonas)	Sluotės
Mokietis	Klaipėdos

[illegible][illegible]

Šio patvirtinkiamo vadovėle žemės sklypo riboms, aprašytoms
temos sklypo patvirtinkiamo-pardavimo akto, ir nustatytu plotu skaitini
žemės artėjimas (taudolai):

Sluotes Raimo Savivaldybės
Sluotes Raimo savivaldybės administracijos
direktorius (parašas) *[parašas]* 2018.12.09
(vardas, pavardė) (data)

Nacionalinės žemės tarnybos prie Žemės ūkio ministerijos
Silaus skyrius

Patikrinta:
SUDERINTA:

A.V. (jeigu reikalingas turėti antspaudą nustatytas įstatymuose)



k. 3005.01430, Cintjoniškių g. 13, Šilutė, info@drava.lt tel. Nr. 8-441-441441

Purigos	Parasas	Vardas, pavardė	Metai
Direktorius	G. Kirsutkas		2018-10-23
Mecininke	K. Agintaitė-Kirsutskienė		2018-10-23

Matininko kvalifikacijos paž. Nr. 2M-M-1973

ŽEMĖS SKLYPO PLANAS M 1:1000

Žemės sklypo plotas 7410 m²

	kodas	blokas	sklupas
Žemēs sklupo kadastro numeris;	8 8 6 7	0 0 1	5 0 0 2 9

KOORDINACIJŲ ŽINIARAŠTIS

[illegible]

Štrauka iš Lietuvos Respublikos administracinių nusižengimų kodekso 112 straipsnis. Nuolatiniu žemėsnaudos ribožerklių smulkinimu arba sugadinimu šia štrauka bauda nuo septynių iki vieno šimto keturių dešimtų eurų.

Kopija tūlā
Ūkio skyrius Turto poskyrlo
vairāusioji specialiste

Daiva Thumat

19-02-11

Nuorašas tikras

(Paros, vardo, navardo) —

19 m. 01 men. 16

Zachary S. Granger

State Auditor General
 State Auditor General

Dokumentą elektroniniu parašu
pasirašė SIGITA ANDRIJAUSKIENĖ
Data: 2019-01-16 10:44:42
Paskirtis: Žemės sklypo ribos
pažymėjimo kadastro žemėlapyje.
Kadastrų Nr. 8867/0015:28



VALSTYBĖS ĮMONĖ REGISTRŲ CENTRAS

Vincio Kudirkos g. 18-3, 03105 Vilnius, tel. (8 5) 2688 262, faks. (8 5) 2688 311, el.p. info@registrucentras.lt

NEKILNOJAMOJO TURTO REGISTRO CENTRINIO DUOMENŲ BANKO IŠRAŠAS

2019-02-08 10:32:44

1. Nekilnojamojo turto registre įregistruotas turtas:

Registro Nr.: 44/2240014
 Registro tipas: Žemės sklypas
 Sudarymo data: 2018-06-13
 Šilutė
 Registro tvarkytojas: Valstybės įmonės Registrų centro Klaipėdos filialas

2. Nekilnojamieji daiktai:

2.1.

Žemės sklypas
 Šilutė
 Unikalus daikto numeris: 4400-4959-6607
 Žemės sklypo kadastro numeris ir kadastro vietovės pavadinimas: 8867/0020:189 Šilutės m. k.v.
 Daikto pagrindinė naudojimo paskirtis: Miškų ūkio
 Žemės sklypo naudojimo būdas: Rekreacinių miškų sklypai
 Žemės sklypo plotas: 12.3532 ha
 Miško žemės plotas: 11.7502 ha
 Kitos žemės plotas: 0.6030 ha
 Žemės ūkio naudmenų našumo balas: 32.6
 Matavimų tipas: Žemės sklypas suformuotas atliekant kadastrinius matavimus
 Indeksuota žemės sklypo vertė: 43672 Eur
 Indeksuota miško vertė: 43672 Eur
 Indeksuota miško medynų vertė: 41194 Eur
 Žemės sklypo vertė: 10131 Eur
 Miško žemės ir medynų vertė: 10131 Eur
 Miško medynų vertė: 8582 Eur
 Vidutinė rinkos vertė: 47304 Eur
 Vidutinės rinkos vertės nustatymo data: 2019-01-16
 Vidutinės rinkos vertės nustatymo būdas: Masinis vertinimas
 Kadastro duomenų nustatymo data: 2018-11-26

3. Daikto priklausiniai iš kito registro: įrašų nėra

4. Nuosavybė:

4.1.

Nuosavybės teisė
 Savininkas: LIETUVOS RESPUBLIKA, a.k. 111105555
 Daiktas: žemės sklypas Nr. 4400-4959-6607, aprašytas p. 2.1.
 Įregistravimo pagrindas: 2018-05-28 Nacionalinės žemės tarnybos teritorinio skyriaus vedėjo sprendimas Nr. 17SK-855-(14.17.110.)
 Įrašas galioja: Nuo 2018-06-18

5. Valstybės ir savivaldybių žemės patikėjimo teisė:

5.1.

Valstybinės žemės patikėjimo teisė
 Patikėtinis: Nacionalinė žemės tarnyba prie Žemės ūkio ministerijos, a.k. 188704927
 Daiktas: žemės sklypas Nr. 4400-4959-6607, aprašytas p. 2.1.
 Įregistravimo pagrindas: 2018-05-28 Nacionalinės žemės tarnybos teritorinio skyriaus vedėjo sprendimas Nr. 17SK-855-(14.17.110.)
 Įrašas galioja: Nuo 2018-06-18

6. Kitos daiktinės teisės: įrašų nėra

7. Juridiniai faktai: įrašų nėra

8. Žymos: įrašų nėra

9. Specialiosios žemės ir miško naudojimo sąlygos:

9.1.

V. Aerodromo apsaugos zonos
 Daiktas: žemės sklypas Nr. 4400-4959-6607, aprašytas p. 2.1.
 Įregistravimo pagrindas: 2018-11-26 Nekilnojamojo daikto kadastro duomenų byla
 2019-01-11 Nacionalinės žemės tarnybos teritorinio skyriaus vedėjo sprendimas Nr. 17SK-90-(14.17.110.)
 Plotas: 11.486 ha
 Įrašas galioja: Nuo 2019-01-16

9.2.

XXIX. Paviršinio vandens telkinių pakrantės apsaugos juostos
 Daiktas: žemės sklypas Nr. 4400-4959-6607, aprašytas p. 2.1.
 Įregistravimo pagrindas: 2018-11-26 Nekilnojamojo daikto kadastro duomenų byla
 2019-01-11 Nacionalinės žemės tarnybos teritorinio skyriaus vedėjo sprendimas Nr. 17SK-90-(14.17.110.)
 Plotas: 1.132 ha
 Įrašas galioja: Nuo 2019-01-16

9.3.

XXIX. Paviršinio vandens telkinių apsaugos zonos
 Daiktas: žemės sklypas Nr. 4400-4959-6607, aprašytas p. 2.1.
 Įregistravimo pagrindas: 2018-11-26 Nekilnojamojo daikto kadastro duomenų byla
 2019-01-11 Nacionalinės žemės tarnybos teritorinio skyriaus vedėjo sprendimas Nr. 17SK-90-(14.17.110.)
 Plotas: 1.132 ha
 Įrašas galioja: Nuo 2019-01-16

9.4.

XXX. Pelkės ir šaltiniai
 Daiktas: žemės sklypas Nr. 4400-4959-6607, aprašytas p. 2.1.
 Įregistravimo pagrindas: 2018-11-26 Nekilnojamojo daikto kadastro duomenų byla
 2019-01-11 Nacionalinės žemės tarnybos teritorinio skyriaus vedėjo sprendimas Nr. 17SK-90-(14.17.110.)

Plotas: 0.1959 ha
[rašas galioja: Nuo 2019-01-16

9.5.

XXVI. Miško naudojimo apribojimai
Daiktas: žemės sklypas Nr. 4400-4959-6607, aprašytas p. 2.1.
[registravimo pagrindas: 2018-11-26 Nekilnojamojo daikto kadastro duomenų byla
2019-01-11 Nacionalinės žemės tarnybos teritorinio skyriaus vedėjo sprendimas
Nr. 17SK-90-(14.17.110.)

Plotas: 11.7502 ha
[rašas galioja: Nuo 2019-01-16

9.6.

XX. Požeminio vandens vandenviečių apsaugos zonos
Daiktas: žemės sklypas Nr. 4400-4959-6607, aprašytas p. 2.1.
[registravimo pagrindas: 2018-11-26 Nekilnojamojo daikto kadastro duomenų byla
2019-01-11 Nacionalinės žemės tarnybos teritorinio skyriaus vedėjo sprendimas
Nr. 17SK-90-(14.17.110.)

Plotas: 12.3532 ha
[rašas galioja: Nuo 2019-01-16

9.7.

VI. Elektros linijų apsaugos zonos
Daiktas: žemės sklypas Nr. 4400-4959-6607, aprašytas p. 2.1.
[registravimo pagrindas: 2018-11-26 Nekilnojamojo daikto kadastro duomenų byla
2019-01-11 Nacionalinės žemės tarnybos teritorinio skyriaus vedėjo sprendimas
Nr. 17SK-90-(14.17.110.)

Plotas: 0.012 ha
[rašas galioja: Nuo 2019-01-16

10. Daikto registravimas ir kadastro žymos:

10.1.

Kadastru duomenų tikslinimas (daikto registravimas)
Daiktas: žemės sklypas Nr. 4400-4959-6607, aprašytas p. 2.1.
[registravimo pagrindas: 2018-11-26 Nekilnojamojo daikto kadastro duomenų byla
2019-01-11 Nacionalinės žemės tarnybos teritorinio skyriaus vedėjo sprendimas
Nr. 17SK-90-(14.17.110.)

[rašas galioja: Nuo 2019-01-16

10.2.

Kadastrinius matavimus atliko (kadastro žyma)
KRISTINA AGINTAITĖ-KIRSTUKIENĖ
Daiktas: žemės sklypas Nr. 4400-4959-6607, aprašytas p. 2.1.
[registravimo pagrindas: 2014-02-28 Kvalifikacijos pažymėjimas Nr. 2M-M-1973
2018-11-26 Nekilnojamojo daikto kadastro duomenų byla

[rašas galioja: Nuo 2019-01-16

10.3.

Suformuotas naujas (daikto registravimas)
Daiktas: žemės sklypas Nr. 4400-4959-6607, aprašytas p. 2.1.
[registravimo pagrindas: 2017-10-09 Nekilnojamojo daikto kadastro duomenų byla
2018-05-28 Nacionalinės žemės tarnybos teritorinio skyriaus vedėjo sprendimas
Nr. 17SK-855-(14.17.110.)

[rašas galioja: Nuo 2018-06-18

11. Registro pastabos ir nuorodos: [rašų nėra**12. Kita informacija: [rašų nėra****13. Informacija apie duomenų sandoriui tikslinimą: [rašų nėra**

2019-02-08 10:32:44

Dokumentą atspausdino

DAIVA THUMAT

Kopija tikra
Ūkio skyriaus Turto poskyrio
vyriausioji specialistė


Daiva Thumat

2019-02-11

ŽEMĖS SKLYPO PLANAS M 1:5000
Sklypo plotas 123532 m²

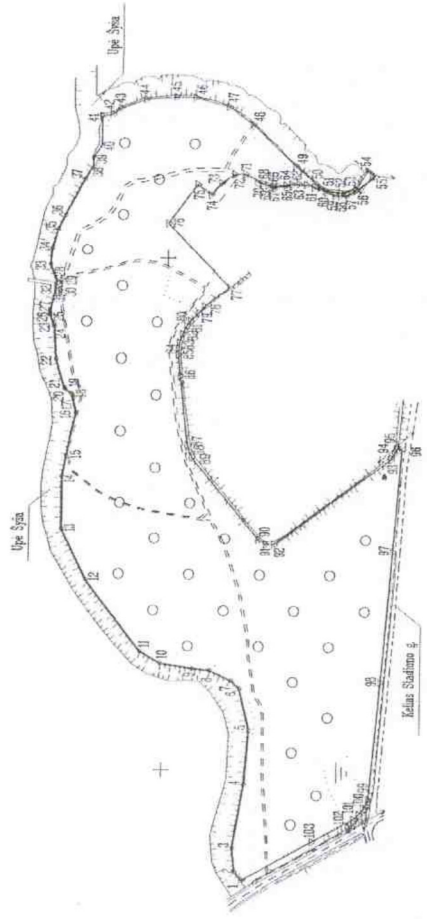
S=6137000.00
P=340500.00

Elektroninio dokumento nuorašas
Nacionalinio turto objektų kadastrinių žemėlapių ir kadastrinio sklypų planavimo 5 priedas

Kadastr.	vieta	Sklypų m.	Sklypų
Žemės sklypo kadastr. Nr.	8 8 6 7 0 0 2 0 0 1 8 9		

Galvė, namo Nr.	
Kaimas (miestelis)	Šilutės m.
Seniūnija	Šilutės
Miestas (rajonas)	Šilutės
Apkritis	Klaipėdos

Greitimo žemės sklypo kadastr. Nr.	Pastabas
1-41	Upė Šyša
41-54	Proj. Nr. 32
54-55	8867/0020.0202
55-74	Atlikti kadastriniai matavimai
74-77	8867/0020.0175
77-86	Atlikti kadastriniai matavimai
86-99	Atlikti kadastriniai matavimai
99-1	Keičias Sladono g.
	Proj. Nr. 29



Grėtinė	Atstumas
1-2	10.25
2-3	10.25
3-4	10.25
4-5	10.25
5-6	10.25
6-7	10.25
7-8	10.25
8-9	10.25
9-10	10.25
10-11	10.25
11-12	10.25
12-13	10.25
13-14	10.25
14-15	10.25
15-16	10.25
16-17	10.25
17-18	10.25
18-19	10.25
19-20	10.25
20-21	10.25
21-22	10.25
22-23	10.25
23-24	10.25
24-25	10.25
25-26	10.25
26-27	10.25
27-28	10.25
28-29	10.25
29-30	10.25
30-31	10.25

Grėtinė	Atstumas
31-32	10.25
32-33	10.25
33-34	10.25
34-35	10.25
35-36	10.25
36-37	10.25
37-38	10.25
38-39	10.25
39-40	10.25
40-41	10.25
41-42	10.25
42-43	10.25
43-44	10.25
44-45	10.25
45-46	10.25
46-47	10.25
47-48	10.25
48-49	10.25
49-50	10.25
50-51	10.25
51-52	10.25
52-53	10.25
53-54	10.25
54-55	10.25
55-56	10.25
56-57	10.25
57-58	10.25
58-59	10.25
59-60	10.25
60-61	10.25

Grėtinė	Atstumas
61-62	10.25
62-63	10.25
63-64	10.25
64-65	10.25
65-66	10.25
66-67	10.25
67-68	10.25
68-69	10.25
69-70	10.25
70-71	10.25
71-72	10.25
72-73	10.25
73-74	10.25
74-75	10.25
75-76	10.25
76-77	10.25
77-78	10.25
78-79	10.25
79-80	10.25
80-81	10.25
81-82	10.25
82-83	10.25
83-84	10.25
84-85	10.25
85-86	10.25
86-87	10.25
87-88	10.25
88-89	10.25
89-90	10.25
90-91	10.25
91-92	10.25

Grėtinė	Atstumas
92-93	10.25
93-94	10.25
94-95	10.25
95-96	10.25
96-97	10.25
97-98	10.25
98-99	10.25
99-100	10.25
100-101	10.25
101-102	10.25
102-103	10.25
103-104	10.25
104-105	10.25

Kopija tikra
Ukio skyriaus Turto poskyrio
vyriausioji specialistė

Daiva Thumai
20-10-01-21
Nuorašas tikras

Su pateiktomis medžiaga žemės sklypo ribomis, aprašytais 2018-09-27 žemės sklypo pažemėjimo-parodymo akta, ir nustatyti požiūriu sklypų ribų žemės savininkas (naudotojas)
SILUTĖS RAJONO SAVIVALDYBĖ
(vartojimo pavadinimas)

Vieta (pavadinimas)	Plotas (ha)
Nacionalinė žemės tarnyba prie Žemės ūkio ministerijos	
Šilutės	
Palikėnė	
SUDERINTA	
(Pavardė, parašas)	(Vardas ir pavardė)
A.V. (pavardė)	(Vardas ir pavardė)



Įk. 300531400, Ctinėjusių g. 13, Šilutė, info@drava.lt, tel. Nr. 8-444-73517			
Pirėgis	Parasas	Vardas, pavardė	Data
Direktorius	G. Kirsutukas		2018-11-06
Matininkas	K. Agintaitė-Kirsutienė		2018-11-06

Mėtinimo kvalifikacijos paž. Nr. 2M-M-1973

ŽEMĖS SKLYPO PLANAS M 1:5000

Žemės sklypo kadastro numeris:

kodas	blokas	sklypas
8	6	7
0	2	0
0	1	8
9		

KOORDINACIŲ ŽINIAŠČIS

Koordinatų sistema: LKS-94

Taško Nr.	Kodas	X	Y	Taško Nr.	Kodas	X	Y
1	R	6136418.63	339893.89	36	R	6136601.90	340541.61
2	R	6136425.56	339902.40	37	R	6136583.48	340576.51
3	R	6136428.05	339925.24	38	R	6136574.91	340590.17
4	R	6136417.54	339886.63	39	R	6136575.67	340597.56
5	R	6136413.22	340039.94	40	R	6136567.40	340609.29
6	R	6136423.29	340080.79	41	R	6136567.48	340638.10
7	R	6136432.08	340088.85	42	R	6136557.26	340640.22
8	R	6136453.37	340099.01	43	R	6136549.00	340646.31
9	R	6136470.82	340100.69	44	R	6136524.14	340655.04
10	R	6136502.92	340105.78	45	R	6136494.44	340657.34
11	R	6136522.96	340117.26	46	R	6136474.98	340684.74
12	R	6136577.94	340187.13	47	R	6136442.23	340681.73
13	R	6136602.35	340236.31	48	R	6136375.03	340591.46
14	R	6136602.44	340288.49	49	R	6136350.68	340570.59
15	R	6136598.04	340307.97	50	R	6136345.57	340567.75
16	R	6136589.31	340349.54	51	R	6136330.36	340565.83
17	R	6136592.21	340363.22	52	R	6136315.31	340587.56
18	R	6136593.02	340365.81	53	R	6136296.50	340581.84
19	R	6136594.55	340371.74	54	R	6136284.68	340572.35
20	R	6136600.18	340373.08	55	R	6136323.29	340564.88
21	R	6136601.31	340401.02	56	R	6136330.49	340562.88
22	R	6136609.66	340401.02	57	R	6136335.67	340563.47
23	R	6136611.84	340432.20	58	R	6136344.04	340566.40
24	R	6136612.50	340434.69	59	R	6136356.36	340571.04
25	R	6136616.31	340442.52	60	R	6136371.45	340573.74
26	R	6136616.49	340443.56	61	R	6136378.62	340575.34
27	R	6136616.39	340444.06	62	R	6136384.68	340572.35
28	R	6136610.46	340470.15	63	R	6136392.03	340571.35
29	R	6136608.30	340466.48	64	R	6136395.71	340571.25
30	R	6136605.85	340466.31	65	R	6136397.57	340571.41
31	R	6136604.47	340476.47	66	R	6136402.87	340572.37
32	R	6136609.17	340475.14	67	R	6136408.15	340574.48
33	R	6136616.13	340492.01	68	R		
34	R	6136614.45	340508.62	69	R		
35	R	6136609.20	340526.76	70	R		

Darbo LIPOS laikas

Koordinatų sistema	Koordinatės X,Y	Data
Valstybinė LKS-1994	X=6136454 Y=340277	Prisijungta Atsijungta
Žiniaraštį sudarė:	KRISTINA AGINTAITĖ-KIRSTUKIENĖ	2018-11-26

2018-11-26
kval. paž. nr. parašas
data



* 2 0 8 5 6 3 6 3 0 *

Uždavimas ir Lietuvos Respublikos administracinių nuostatų, kodekso 112 straipsnio. Nuolatinių žemėsnaudos ribų žemėnaudos arto sąrašas
uždavimas ir Lietuvos Respublikos administracinių nuostatų, kodekso 112 straipsnio. Nuolatinių žemėsnaudos ribų žemėnaudos arto sąrašas

Duomenys apie žemės sklypui nustatytas specialiasias žemės naudojimo sąlygas

Eilės Nr.	Specialiosios žemės naudojimo sąlygos kodas	Specialiosios žemės naudojimo sąlygos pavadinimas	Territorijos, kurioje turi būti taikoma specialioji žemės naudojimo sąlyga, plotas, m²
1	6	VI. Elektros linijų apsaugos zonos	120
2	20	XX. Požeminio vandens vandenviečių apsaugos zonos	123532
3	26	XXVI. Miško naudojimo apribojimai	117502
4	30	XXX. Pelkes ir šaltiniai	1959
5	63	XXIX. Paviršinio vandens telkinių apsaugos zonos	11320
6	64	XXIX. Paviršinio vandens telkinių pakrantės apsaugos juostos	11320
7	65	V. Aerodromo apsaugos zonos	114860

Duomenys apie žemės sklypo servitutą

Eilės Nr.	Servituto kodas	Nekilnojamojo turto registre įrašyto ar teritorijų planavimo dokumente nustatyto servituto pavadinimas ir rūšis	Servituto plotas, m²
-	-	-	-

Kopija tikra
Ukio skyriaus Turto poskyrio
vyriausioji specialistė

Daiva Thumaitė
2018-02-11

Dokumentą elektroniniu parašu pasirašė SIGITA ANDRIJAUSKIENĖ
Data: 2019-01-16 11:25:47
Paskirtis: Žemės sklypo ribos pažymėtos kadastro žemėlapyje.
Kadastru Nr. 8867/0020:189



VALSTYBĖS ĮMONĖ REGISTRŲ CENTRAS

Vincio Kudirkos g. 18-3, 03105 Vilnius, tel. (8 5) 2688 262, faks. (8 5) 2688 311, el.p. info@registrucentras.lt

NEKILNOJAMOJO TURTO REGISTRO CENTRINIO DUOMENŲ BANKO IŠRAŠAS

2019-02-08 10:35:03

1. Nekilnojamojo turto registre įregistruotas turtas:

Registro Nr.: 44/2240169
 Registro tipas: Žemės sklypas
 Sudarymo data: 2018-06-13
 Šilutė
 Registro tvarkytojas: Valstybės įmonės Registrų centro Klaipėdos filialas

2. Nekilnojamieji daiktai:

2.1.

Žemės sklypas
 Šilutė
 Unikalus daikto numeris: 4400-4960-2813
 Žemės sklypo kadastro numeris ir kadastro vietovės pavadinimas: 8867/0020:191 Šilutės m. k.v.
 Daikto pagrindinė naudojimo paskirtis: Miškų ūkio
 Žemės sklypo naudojimo būdas: Rekreacinių miškų sklypai
 Žemės sklypo plotas: 0.3646 ha
 Miško žemės plotas: 0.3437 ha
 Kitos žemės plotas: 0.0209 ha
 Žemės ūkio naudmenų našumo balas: 32.6
 Matavimų tipas: Žemės sklypas suformuotas atliekant kadastrinius matavimus
 Indeksuota žemės sklypo vertė: 1621 Eur
 Indeksuota miško vertė: 1621 Eur
 Indeksuota miško medynų vertė: 1546 Eur
 Žemės sklypo vertė: 369 Eur
 Miško žemės ir medynų vertė: 369 Eur
 Miško medynų vertė: 322 Eur
 Vidutinė rinkos vertė: 1755 Eur
 Vidutinės rinkos vertės nustatymo data: 2019-01-16
 Vidutinės rinkos vertės nustatymo būdas: Masinis vertinimas
 Kadastro duomenų nustatymo data: 2018-11-26

3. Daikto priklausiniai iš kito registro: įrašų nėra

4. Nuosavybė:

4.1.

Nuosavybės teisė
 Savininkas: LIETUVOS RESPUBLIKA, a.k. 111105555
 Daiktas: žemės sklypas Nr. 4400-4960-2813, aprašytas p. 2.1.
 Įregistravimo pagrindas: 2018-05-28 Nacionalinės žemės tarnybos teritorinio skyriaus vedėjo sprendimas Nr. 17SK-853-(14.17.110.)
 Įrašas galioja: Nuo 2018-06-18

5. Valstybės ir savivaldybių žemės patikėjimo teisė:

5.1.

Valstybinės žemės patikėjimo teisė
 Patikėtinis: Nacionalinė žemės tarnyba prie Žemės ūkio ministerijos, a.k. 188704927
 Daiktas: žemės sklypas Nr. 4400-4960-2813, aprašytas p. 2.1.
 Įregistravimo pagrindas: 2018-05-28 Nacionalinės žemės tarnybos teritorinio skyriaus vedėjo sprendimas Nr. 17SK-853-(14.17.110.)
 Įrašas galioja: Nuo 2018-06-18

6. Kitos daiktinės teisės: įrašų nėra

7. Juridiniai faktai: įrašų nėra

8. Žymos: įrašų nėra

9. Specialiosios žemės ir miško naudojimo sąlygos:

9.1.

V. Aerodromo apsaugos zonos
 Daiktas: žemės sklypas Nr. 4400-4960-2813, aprašytas p. 2.1.
 Įregistravimo pagrindas: 2018-11-26 Nekilnojamojo daikto kadastro duomenų byla 2019-01-11 Nacionalinės žemės tarnybos teritorinio skyriaus vedėjo sprendimas Nr. 17SK-94-(14.17.110.)
 Plotas: 0.3646 ha
 Įrašas galioja: Nuo 2019-01-16

9.2.

XXVI. Miško naudojimo apribojimai
 Daiktas: žemės sklypas Nr. 4400-4960-2813, aprašytas p. 2.1.
 Įregistravimo pagrindas: 2018-11-26 Nekilnojamojo daikto kadastro duomenų byla 2019-01-11 Nacionalinės žemės tarnybos teritorinio skyriaus vedėjo sprendimas Nr. 17SK-94-(14.17.110.)
 Plotas: 0.3437 ha
 Įrašas galioja: Nuo 2019-01-16

9.3.

XX. Požeminio vandens vandenviečių apsaugos zonos
 Daiktas: žemės sklypas Nr. 4400-4960-2813, aprašytas p. 2.1.
 Įregistravimo pagrindas: 2018-11-26 Nekilnojamojo daikto kadastro duomenų byla 2019-01-11 Nacionalinės žemės tarnybos teritorinio skyriaus vedėjo sprendimas Nr. 17SK-94-(14.17.110.)
 Plotas: 0.3646 ha
 Įrašas galioja: Nuo 2019-01-16

9.4.

VI. Elektros linijų apsaugos zonos
 Daiktas: žemės sklypas Nr. 4400-4960-2813, aprašytas p. 2.1.
 Įregistravimo pagrindas: 2018-11-26 Nekilnojamojo daikto kadastro duomenų byla 2019-01-11 Nacionalinės žemės tarnybos teritorinio skyriaus vedėjo sprendimas Nr. 17SK-94-(14.17.110.)

Plotas: 0.0021 ha
Įrašas galioja: Nuo 2019-01-16

10. Daikto registravimas ir kadastro žymos:

10.1.

Kadastro duomenų tikslinimas (daikto registravimas)
Daiktas: žemės sklypas Nr. 4400-4960-2813, aprašytas p. 2.1.
Įregistravimo pagrindas: 2018-11-26 Nekilnojamojo daikto kadastro duomenų byla
2019-01-11 Nacionalinės žemės tarnybos teritorinio skyriaus vedėjo sprendimas
Nr. 17SK-94-(14.17.110.)
Įrašas galioja: Nuo 2019-01-16

10.2.

Kadastrinius matavimus atliko (kadastro žyma)
KRISTINA AGINTAITĖ-KIRSTUKIENĖ
Daiktas: žemės sklypas Nr. 4400-4960-2813, aprašytas p. 2.1.
Įregistravimo pagrindas: 2014-02-28 Kvalifikacijos pažymėjimas Nr. 2M-M-1973
2018-11-26 Nekilnojamojo daikto kadastro duomenų byla
Įrašas galioja: Nuo 2019-01-16

10.3.

Suformuotas naujas (daikto registravimas)
Daiktas: žemės sklypas Nr. 4400-4960-2813, aprašytas p. 2.1.
Įregistravimo pagrindas: 2017-10-09 Nekilnojamojo daikto kadastro duomenų byla
2018-05-28 Nacionalinės žemės tarnybos teritorinio skyriaus vedėjo sprendimas
Nr. 17SK-853-(14.17.110.)
Įrašas galioja: Nuo 2018-06-18

11. Registro pastabos ir nuorodos: įrašų nėra**12. Kita informacija:** įrašų nėra**13. Informacija apie duomenų sandoriui tikslinimą:** įrašų nėra

2019-02-08 10:35:03

Dokumentą atspausdino

DAIVA THUMAT

Kopija tikra
Ūkio skyriaus Turto poskyrio
vyriausioji specialistė

Daiva Thumat

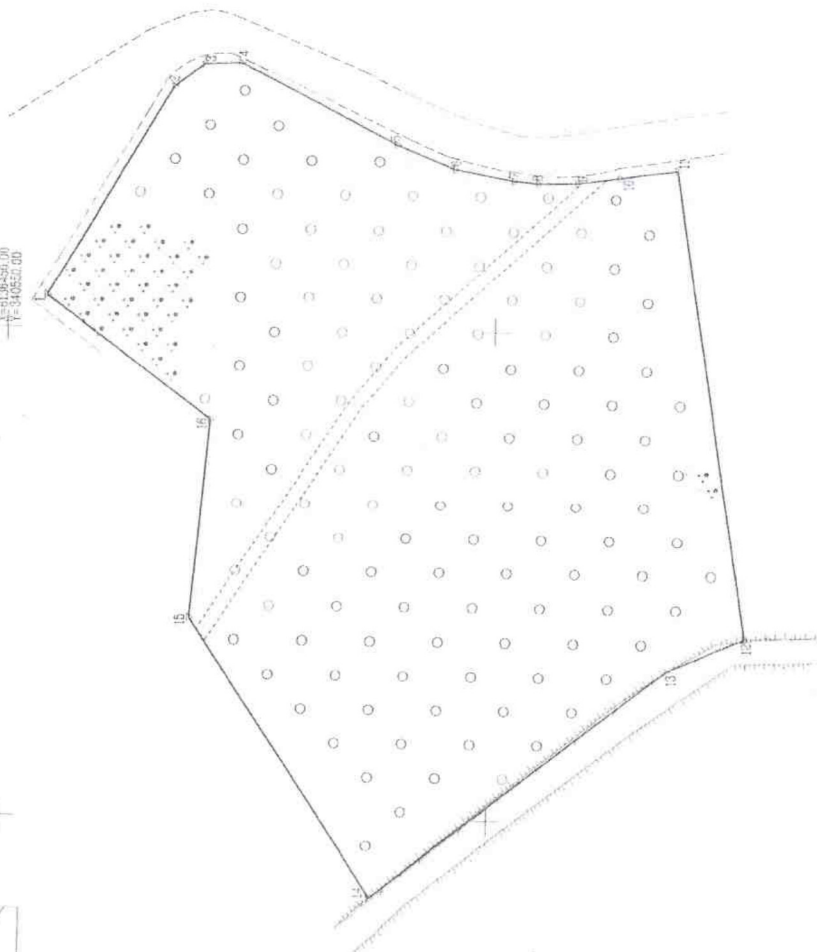
10.18.03.11

Žemės sklypo skirstymo schema

ŽEMĖS SKLYPO PLANAS M 1:500

Sklypo plotas 3646 m²

X=6138456.00
Y=3406530.00



Linijų anotacija lentelė	
Greitimo ypatė	Atstumas
1-2	24.75
2-3	3.80
3-4	3.79
4-5	18.10
5-6	6.55
6-7	6.26
7-8	2.49
8-9	4.02
9-10	4.41
10-11	5.97
11-12	48.30
12-13	8.61
13-14	38.29
14-15	34.29
15-16	20.27
16-1	20.85

Kadastrinė žemė, sklypo kadastrinis skirstymas ir žemės sklypo skirstymo schema. 5 priedas.

Kadastras	nelevo	Sklypas m.	blokas	sklypas
Žemės sklypo kadastras Nr.	8	8	7	0 0 2 0 0 1 9 1

Galvė, namo Nr.

Kaimas (miestelis)	Sklypas m.
Seniūnija	Sklypas
Miestas (ajūnas)	Sklypas
Apkritis	Kaipėdis

Greitimo žemės sklypo kadastras Nr.

1-11	Proj. Nr. 28
11-12	9867/0020-0173
12-14	9867/0020-0008
14-1	9867/0020-0175

Naudojamas plotas

Privati		Valstybinė	
atškirai	bendrai	atškirai	bendrai
ind.	ind.	ind.	ind.
m ²	m ²	m ²	m ²

Su patvirtintomis vietovės žemės sklypo ribomis aprotymus 2018-09-27 žemės sklypo patvirtinimo-parašymo akta, ir nustatytą plotą suinteresuoti asmenys (savidokėjai).

SILUTĖS RAJONO SAVIVALDYBĖ

(savisa. parašas) *[Signature]* (savisa. parašas) *[Signature]*

(savisa. parašas)

Nacionalinės žemės tarnybos prie Žemės ūkio ministro

Sklypas

Sklypas

Sklypas

Sklypas

Sklypas



UAB DRAVA

UAB DRAVA

UAB DRAVA

UAB DRAVA

UAB DRAVA

Nuorašas tikras

[Signature]

Kopija tikra
Ukio skyriaus Turtu poskyrio
vyriausioji specialistė

[Signature]

Daiva Thumait

20 18-02-11



VALSTYBĖS ĮMONĖ REGISTRŲ CENTRAS

Vinco Kudirkos g. 18-3, 03105 Vilnius, tel. (8 5) 2688 262, faks. (8 5) 2688 311, el.p. info@registrucentras.lt

NEKILNOJAMOJO TURTO REGISTRO CENTRINIO DUOMENŲ BANKO IŠRAŠAS

2019-02-08 10:43:58

1. Nekilnojamojo turto registre įregistruotas turtas:

Registro Nr.: 44/2282571
 Registro tipas: Žemės sklypas
 Sudarymo data: 2018-09-13
 Šilutė

Registro tvarkytojas: Valstybės įmonės Registrų centro Klaipėdos filialas

2. Nekilnojamieji daiktai:

2.1.

Žemės sklypas
 Šilutė

Unikalus daikto numeris: 4400-4960-3910

Žemės sklypo kadastro numeris ir kadastro vietovės

pavadinimas: 8867/0020:192 Šilutės m. k.v.

Daikto pagrindinė naudojimo paskirtis: Miškų ūkio

Žemės sklypo naudojimo būdas: Rekreacinių miškų sklypai

Žemės sklypo plotas: 0.3554 ha

Miško žemės plotas: 0.3554 ha

Žemės ūkio naudmenų našumo balas: 32.6

Matavimų tipas: Žemės sklypas suformuotas atliekant kadastrinius matavimus

Indeksuota žemės sklypo vertė: 1675 Eur

Indeksuota miško vertė: 1675 Eur

Indeksuota miško medynų vertė: 1598 Eur

Žemės sklypo vertė: 381 Eur

Miško žemės ir medynų vertė: 381 Eur

Miško medynų vertė: 333 Eur

Vidutinė rinkos vertė: 1767 Eur

Vidutinės rinkos vertės nustatymo data: 2019-01-16

Vidutinės rinkos vertės nustatymo būdas: Masinis vertinimas

Kadastro duomenų nustatymo data: 2018-11-26

3. Daikto priklausiniai iš kito registro: įrašų nėra

4. Nuosavybė:

4.1.

Nuosavybės teisė

Savininkas: LIETUVOS RESPUBLIKA, a.k. 111105555

Daiktas: žemės sklypas Nr. 4400-4960-3910, aprašytas p. 2.1.

Įregistravimo pagrindas: 2018-05-28 Nacionalinės žemės tarnybos teritorinio žemėtvarkos skyriaus vedėjo sprendimas Nr. 17SK-854-(14.17.110.)

Įrašas galioja: Nuo 2018-09-17

5. Valstybės ir savivaldybių žemės patikėjimo teisė:

5.1.

Valstybinės žemės patikėjimo teisė

Patikėtinis: Nacionalinė žemės tarnyba prie Žemės ūkio ministerijos, a.k. 188704927

Daiktas: žemės sklypas Nr. 4400-4960-3910, aprašytas p. 2.1.

Įregistravimo pagrindas: 2018-05-28 Nacionalinės žemės tarnybos teritorinio žemėtvarkos skyriaus vedėjo sprendimas Nr. 17SK-854-(14.17.110.)

Įrašas galioja: Nuo 2018-09-17

6. Kitos daiktinės teisės: įrašų nėra

7. Juridiniai faktai: įrašų nėra

8. Žymos: įrašų nėra

9. Specialiosios žemės ir miško naudojimo sąlygos:

9.1.

V. Aerodromo apsaugos zonos

Daiktas: žemės sklypas Nr. 4400-4960-3910, aprašytas p. 2.1.

Įregistravimo pagrindas: 2018-11-28 Nekilnojamojo daikto kadastro duomenų byla

2019-01-11 Nacionalinės žemės tarnybos teritorinio skyriaus vedėjo sprendimas Nr. 17SK-92-(14.17.110.)

Plotas: 0.3554 ha

Įrašas galioja: Nuo 2019-01-16

9.2.

XXIX. Paviršinio vandens telkinių pakrantės apsaugos juostos

Daiktas: žemės sklypas Nr. 4400-4960-3910, aprašytas p. 2.1.

Įregistravimo pagrindas: 2018-11-28 Nekilnojamojo daikto kadastro duomenų byla

2019-01-11 Nacionalinės žemės tarnybos teritorinio skyriaus vedėjo sprendimas Nr. 17SK-92-(14.17.110.)

Plotas: 0.0115 ha

Įrašas galioja: Nuo 2019-01-16

9.3.

XXIX. Paviršinio vandens telkinių apsaugos zonos

Daiktas: žemės sklypas Nr. 4400-4960-3910, aprašytas p. 2.1.

Įregistravimo pagrindas: 2018-11-28 Nekilnojamojo daikto kadastro duomenų byla

2019-01-11 Nacionalinės žemės tarnybos teritorinio skyriaus vedėjo sprendimas Nr. 17SK-92-(14.17.110.)

Plotas: 0.0115 ha

Įrašas galioja: Nuo 2019-01-16

9.4.

XXVI. Miško naudojimo apribojimai

Daiktas: žemės sklypas Nr. 4400-4960-3910, aprašytas p. 2.1.

Įregistravimo pagrindas: 2018-11-28 Nekilnojamojo daikto kadastro duomenų byla

2019-01-11 Nacionalinės žemės tarnybos teritorinio skyriaus vedėjo sprendimas Nr. 17SK-92-(14.17.110.)

Plotas: 0.3554 ha

[rašas galioja: Nuo 2019-01-16]

9.5.

XX. Požeminio vandens vandenviečių apsaugos zonos

Daiktas: žemės sklypas Nr. 4400-4960-3910, aprašytas p. 2.1.

[registravimo pagrindas: 2018-11-28 Nekilnojamojo daikto kadastro duomenų byla
2019-01-11 Nacionalinės žemės tarnybos teritorinio skyriaus vedėjo sprendimas
Nr. 17SK-92-(14.17.110.)

Plotas: 0.3554 ha

[rašas galioja: Nuo 2019-01-16]

9.6.

VI. Elektros linijų apsaugos zonos

Daiktas: žemės sklypas Nr. 4400-4960-3910, aprašytas p. 2.1.

[registravimo pagrindas: 2018-11-28 Nekilnojamojo daikto kadastro duomenų byla
2019-01-11 Nacionalinės žemės tarnybos teritorinio skyriaus vedėjo sprendimas
Nr. 17SK-92-(14.17.110.)

Plotas: 0.009 ha

[rašas galioja: Nuo 2019-01-16]

10. Daikto registravimas ir kadastro žymos:

10.1.

Kadastro duomenų tikslinimas (daikto registravimas)

Daiktas: žemės sklypas Nr. 4400-4960-3910, aprašytas p. 2.1.

[registravimo pagrindas: 2018-11-28 Nekilnojamojo daikto kadastro duomenų byla
2019-01-11 Nacionalinės žemės tarnybos teritorinio skyriaus vedėjo sprendimas
Nr. 17SK-92-(14.17.110.)

[rašas galioja: Nuo 2019-01-16]

10.2.

Kadastrinius matavimus atliko (kadastro žyma)

KRISTINA AGINTAITĖ-KIRSTUKIENĖ

Daiktas: žemės sklypas Nr. 4400-4960-3910, aprašytas p. 2.1.

[registravimo pagrindas: 2014-02-28 Kvalifikacijos pažymėjimas Nr. 2M-M-1973
2018-11-28 Nekilnojamojo daikto kadastro duomenų byla

[rašas galioja: Nuo 2019-01-16]

10.3.

Suformuotas naujas (daikto registravimas)

Daiktas: žemės sklypas Nr. 4400-4960-3910, aprašytas p. 2.1.

[registravimo pagrindas: 2017-10-09 Nekilnojamojo daikto kadastro duomenų byla
2018-05-28 Nacionalinės žemės tarnybos teritorinio žemėtvarkos skyriaus vedėjo
sprendimas Nr. 17SK-854-(14.17.110.)

[rašas galioja: Nuo 2018-09-17]

11. Registro pastabos ir nuorodos: įrašų nėra**12. Kita informacija: įrašų nėra****13. Informacija apie duomenų sandoriui tikslinimą: įrašų nėra**

2019-02-08 10:43:58

Dokumentą atspausdino

DAIVA THUMAT

Kopija tikra
Ukio skyriaus Turto poskyrio
vyriausioji specialistėD. Thumat
2019-02-08

Žemės sklypo plotas 3554 m²

	kodas		blokas		sklypas	
	8	8	6	7	0	2
Žemės sklypo kadastro numeris:	8	8	6	7	0	2
	0	0	2	0	0	1
	9	2				

COORDINACIJŲ ŽINIARAŠTIS

[illegible]

Štrauka iš Lietuvos Respublikos administracinių nusižengimų kodekso
12 straipsnis. Nuolatinių žemės ūkio ribų ženklinimo suininkinimas arba sugadinimas
užtraukia baudą nuo septynišiasdeimt iki vieno šimto keturišiasdeimt eurų.

Kopija tikras
Ukio skyriaus Turto poskyrio
vyriausioji specialiste

Daiva Thumat

2019-02-14

Nuorašas tikras

(Parañas, vardas, pavardė)
20 19 m. 01 mėn. 1 d.

2000

Dokumenta elektroniniu parašu
pasirašė SIGITA ANDRIJAUSKIENĖ
Data: 2019-01-16 09:29:39
Paskirtis: Žemės sklypo ribos
pažymėtos kadastro žemėlapyje.
Kadastro Nr. 8867/0020/192



VALSTYBĖS ĮMONĖ REGISTRŲ CENTRAS

Vinco Kudirkos g. 18-3, 03105 Vilnius, tel. (8 5) 2688 262, faks. (8 5) 2688 311, el.p. info@registrucentras.lt

NEKILNOJAMOJO TURTO REGISTRO CENTRINIO DUOMENŲ BANKO IŠRAŠAS

2019-02-08 10:47:34

1. Nekilnojamojo turto registre įregistruotas turtas:

Registro Nr.: 44/2240015
 Registro tipas: Žemės sklypas
 Sudarymo data: 2018-06-13
 Šilutė
 Registro tvarkytojas: Valstybės įmonės Registrų centro Klaipėdos filialas

2. Nekilnojamieji daiktai:

2.1.

Žemės sklypas
 Šilutė
 Unikalus daikto numeris: 4400-4960-2257
 Žemės sklypo kadastro numeris ir kadastro vietovės pavadinimas: 8867/0020:190 Šilutės m. k.v.
 Daikto pagrindinė naudojimo paskirtis: Miškų ūkio
 Žemės sklypo naudojimo būdas: Rekreacinių miškų sklypai
 Žemės sklypo plotas: 0.7218 ha
 Miško žemės plotas: 0.6710 ha
 Kitos žemės plotas: 0.0508 ha
 Žemės ūkio naudmenų našumo balas: 32.6
 Matavimų tipas: Žemės sklypas suformuotas atliekant kadastrinius matavimus
 Indeksuota žemės sklypo vertė: 3165 Eur
 Indeksuota miško vertė: 3165 Eur
 Indeksuota miško medynų vertė: 3019 Eur
 Žemės sklypo vertė: 720 Eur
 Miško žemės ir medynų vertė: 720 Eur
 Miško medynų vertė: 629 Eur
 Vidutinė rinkos vertė: 3447 Eur
 Vidutinės rinkos vertės nustatymo data: 2019-01-16
 Vidutinės rinkos vertės nustatymo būdas: Masinis vertinimas
 Kadastro duomenų nustatymo data: 2018-11-26

3. Daikto priklausiniai iš kito registro: įrašų nėra

4. Nuosavybė:

4.1.

Nuosavybės teisė
 Savininkas: LIETUVOS RESPUBLIKA, a.k. 111105555
 Daiktas: žemės sklypas Nr. 4400-4960-2257, aprašytas p. 2.1.
 Įregistravimo pagrindas: 2018-05-28 Nacionalinės žemės tarnybos teritorinio žemėtvarkos skyriaus vedėjo sprendimas Nr. 17SK-852-(14.17.110.)
 Įrašas galioja: Nuo 2018-06-18

5. Valstybės ir savivaldybių žemės patikėjimo teisė:

5.1.

Valstybinės žemės patikėjimo teisė
 Patikėtinis: Nacionalinė žemės tarnyba prie Žemės ūkio ministerijos, a.k. 188704927
 Daiktas: žemės sklypas Nr. 4400-4960-2257, aprašytas p. 2.1.
 Įregistravimo pagrindas: 2018-05-28 Nacionalinės žemės tarnybos teritorinio žemėtvarkos skyriaus vedėjo sprendimas Nr. 17SK-852-(14.17.110.)
 Įrašas galioja: Nuo 2018-06-18

6. Kitos daiktinės teisės: įrašų nėra

7. Juridiniai faktai: įrašų nėra

8. Žymos: įrašų nėra

9. Specialiosios žemės ir miško naudojimo sąlygos:

9.1.

V. Aerodromo apsaugos zonos
 Daiktas: žemės sklypas Nr. 4400-4960-2257, aprašytas p. 2.1.
 Įregistravimo pagrindas: 2018-11-26 Nekilnojamojo daikto kadastro duomenų byla
 2019-01-11 Nacionalinės žemės tarnybos teritorinio skyriaus vedėjo sprendimas Nr. 17SK-93-(14.17.110.)
 Plotas: 0.7218 ha
 Įrašas galioja: Nuo 2019-01-16

9.2.

XXIX. Paviršinio vandens telkinių pakrantės apsaugos juostos
 Daiktas: žemės sklypas Nr. 4400-4960-2257, aprašytas p. 2.1.
 Įregistravimo pagrindas: 2018-11-26 Nekilnojamojo daikto kadastro duomenų byla
 2019-01-11 Nacionalinės žemės tarnybos teritorinio skyriaus vedėjo sprendimas Nr. 17SK-93-(14.17.110.)
 Plotas: 0.0112 ha
 Įrašas galioja: Nuo 2019-01-16

9.3.

XXIX. Paviršinio vandens telkinių apsaugos zonos
 Daiktas: žemės sklypas Nr. 4400-4960-2257, aprašytas p. 2.1.
 Įregistravimo pagrindas: 2018-11-26 Nekilnojamojo daikto kadastro duomenų byla
 2019-01-11 Nacionalinės žemės tarnybos teritorinio skyriaus vedėjo sprendimas Nr. 17SK-93-(14.17.110.)
 Plotas: 0.0112 ha
 Įrašas galioja: Nuo 2019-01-16

9.4.

XXVI. Miško naudojimo apribojimai
 Daiktas: žemės sklypas Nr. 4400-4960-2257, aprašytas p. 2.1.
 Įregistravimo pagrindas: 2018-11-26 Nekilnojamojo daikto kadastro duomenų byla
 2019-01-11 Nacionalinės žemės tarnybos teritorinio skyriaus vedėjo sprendimas Nr. 17SK-93-(14.17.110.)

Kopija tikra

Plotas: 0.671 ha
Įrašas galioja: Nuo 2019-01-16

9.5.

XX. Požeminio vandens vandenviečių apsaugos zonos
Daiktas: žemės sklypas Nr. 4400-4960-2257, aprašytas p. 2.1.
Įregistravimo pagrindas: 2018-11-26 Nekilnojamojo daikto kadastro duomenų byla
2019-01-11 Nacionalinės žemės tarnybos teritorinio skyriaus vedėjo sprendimas
Nr. 17SK-93-(14.17.110.)
Plotas: 0.7218 ha
Įrašas galioja: Nuo 2019-01-16

10. Daikto registravimas ir kadastro žymos:

10.1.

Kadastro duomenų tikslinimas (daikto registravimas)
Daiktas: žemės sklypas Nr. 4400-4960-2257, aprašytas p. 2.1.
Įregistravimo pagrindas: 2018-11-26 Nekilnojamojo daikto kadastro duomenų byla
2019-01-11 Nacionalinės žemės tarnybos teritorinio skyriaus vedėjo sprendimas
Nr. 17SK-93-(14.17.110.)
Įrašas galioja: Nuo 2019-01-16

10.2.

Kadastrinius matavimus atliko (kadastro žyma)
KRISTINA AGINTAITĖ-KIRSTUKIENĖ
Daiktas: žemės sklypas Nr. 4400-4960-2257, aprašytas p. 2.1.
Įregistravimo pagrindas: 2014-02-28 Kvalifikacijos pažymėjimas Nr. 2M-M-1973
2018-11-26 Nekilnojamojo daikto kadastro duomenų byla
Įrašas galioja: Nuo 2019-01-16

10.3.

Suformuotas naujas (daikto registravimas)
Daiktas: žemės sklypas Nr. 4400-4960-2257, aprašytas p. 2.1.
Įregistravimo pagrindas: 2017-10-09 Nekilnojamojo daikto kadastro duomenų byla
2018-05-28 Nacionalinės žemės tarnybos teritorinio žemėtvarkos skyriaus vedėjo
sprendimas Nr. 17SK-852-(14.17.110.)
Įrašas galioja: Nuo 2018-06-18

11. Registro pastabos ir nuorodos: įrašų nėra**12. Kita informacija: įrašų nėra****13. Informacija apie duomenų sandoriui tikslinimą: įrašų nėra**

2019-02-08 10:47:34

Dokumentą atspausdino

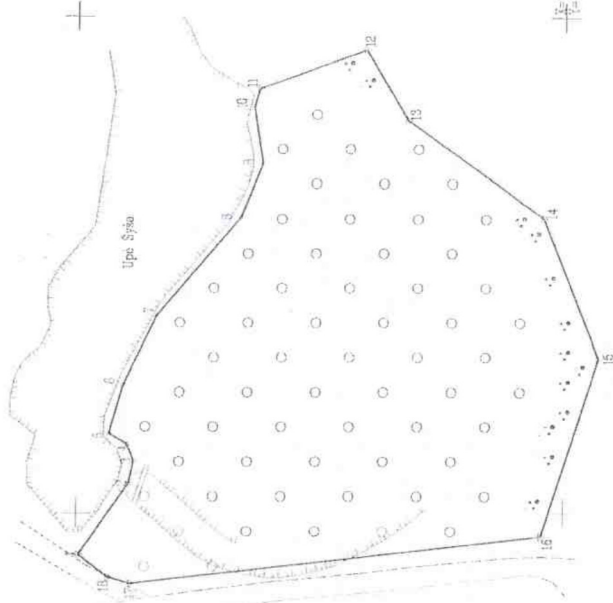
DAIVA THUMAT

Kopija tikra
Ūkio skyriaus Turto poskyrio
vyriausioji specialistė

Daiva Thumat

2019-02-11

ŽEMĒS SKLYPO PLĀNS M 1:1000
Sklypo plotas 7218 m²



Gratimybė	Užtikrinimo laisvė	Atstumas
1-2	17,51	
3-3	4,58	
3-4	3,71	
4-5	4,22	
5-6	10,26	
6-7	15,32	
7-8	26,46	
8-9	11,64	
9-10	11,74	
10-11	3,86	
11-12	23,28	
12-13	16,67	
13-14	34,23	
14-15	30,41	
15-16	37,49	
16-17	84,88	
17-18	4,78	
18-19	7,59	

$\bar{X} = 5138200.00$ $\bar{Y} = 340700.00$	$\bar{X} = 5138200.00$ $\bar{Y} = 340700.00$
---	---

Šiu pag. 2018-09-27 d. alikla žemės sklypo ribų paženklinimą -parduoma -pavirangtame žemės sklypo plote išbraižyomis ribomis ir apskaičiuota žemės sklypo plotu sutinku

Virgilius Pazināis

ŠILUTĖS RAJONO SAVIVALDYBĖ

2019-11-25 (date)

Čopija tikrai
Jkio skyriaus Turto poskyrio
siansioji specialistė

Jaive Thumat

18-02-81

Nuorašas tikras

John



нижеследующий п. 13. Статьи, информация, кол. №. 3-441-77517

ardas, pavarde

K. Aginaitė-Kirstutis

pažymėjimo Nr.: 2M-M-1973

pažymėjimo Nr.: 2M-M-1973